

Паспорт
благоустройства дворовой территории по состоянию на 21.09.2017 г.
 (утв. постановлением Правительства Республики Мордовия от 19 июня 2017 г. N 352)

1. Общие сведения о территории благоустройства

N п/п	Наименование показателя	Значение показателя
1.1	Адрес многоквартирного жилого дома*	Рп. Темников, ул. Вешенского, 98
1.2	Кадастровый номер земельного участка (дворовой территории)*	13:19:0101054:16
1.3	Общая площадь территории, кв. м	980
	в т. ч. по видам собственности, кв. м	
1.4	Численность населения, проживающего в пределах территории благоустройства, чел.	11
1.5	Оценка уровня благоустроенности территории (благоустроенная/ не благоустроенная) **	не благоустроенная
1.6	Сведения о планируемых мероприятиях по благоустройству территории исходя из минимального перечня работ по благоустройству	ремонт дворового проезда и тротуара, установка скамеек, урн

* - при образовании дворовой территории земельными участками нескольких МКД в пунктах 1.1 и 1.2. указываются данные для каждого МКД.

** - благоустроенной считается территория, обеспеченная твердым покрытием, позволяющим комфортное передвижение по основным пешеходным коммуникациям в любое время года и в любую погоду, освещением, местами отдыха, оборудованная урнами для сбора мусора.

2. Характеристика благоустройства

N п/п	Наименование показателя	Ед. изм.	Значение показателя	Примечание
1	Требуется ремонт дорожного покрытия	да/нет	да	
2	Наличие достаточного освещения территории	да/нет	нет	
3	Характеристика освещения:			
	количество	ед.		
	достаточность	да/нет	нет	
4	Наличие мест отдыха	да/нет	нет	
5	Наличие урн для сбора мусора	да/нет	нет	
6	Наличие парковочных мест	да/нет	нет	
7	Наличие площадок (детских, спортивных, для отдыха и т. д.)			
	количество	ед.		
	площадь	кв. м		
8	Достаточность озеленения (газонов, кустарников, деревьев, цветочного оформления)	да/нет	нет	
9	Наличие приспособлений для маломобильных групп населения (опорных поручней, специального оборудования на детских и спортивных площадках; спусков, пандусов для обеспечения беспрепятственного перемещения)	да/нет	нет	

Приложение:

Схема земельного участка территории с указанием ее размеров и границ, размещением объектов благоустройства на ____ л.

Дата проведения инвентаризации: "21" сентября 2017 г.

Ф.И.О., должности и подписи членов инвентаризационной комиссии:

Глава администрации Темниковского городского поселения

И.о. заместителя главы администрации Темниковского городского поселения


Ведущий специалист администрации Темниковского городского поселения


Председатель Совета депутатов Темниковского городского поселения

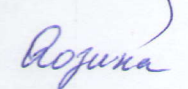
Начальник отдела архитектуры и градостроительства Темниковского муниципального района

Генеральный директор ООО «Коммунальник»

 В.Н. Таракин

 В.М. Паркаев

 Л.Г. Пекина

 О.М. Хозина

 Л.Н. Наумова

 А.П. Волков

Паспорт
благоустройства дворовой территории по состоянию на 21.09.2018
(утв. постановлением Правительства Республики Мордовия от 19 июня 2017 г. N 352)

1. Общие сведения о территории благоустройства

N п/п	Наименование показателя	Значение показателя
1.1	Адрес многоквартирного жилого дома*	Рп. Темников ул. Вешенная д. 10
1.2	Кадастровый номер земельного участка (дворовой территории)*	13:19:0101054:17
1.3	Общая площадь территории, кв. м	1040
	в т. ч. по видам собственности, кв. м	
1.4	Численность населения, проживающего в пределах территории благоустройства, чел.	13
1.5	Оценка уровня благоустроенности территории (благоустроенная/ не благоустроенная) **	не благоустроена
1.6	Сведения о планируемых мероприятиях по благоустройству территории исходя из минимального перечня работ по благоустройству	ремонт дворового проезда и тротуаров, установка скамеек, урн

* - при образовании дворовой территории земельными участками нескольких МКД в пунктах 1.1. и 1.2. указываются данные для каждого МКД.

** - благоустроенной считается территория, обеспеченная твердым покрытием, позволяющим комфортное передвижение по основным пешеходным коммуникациям в любое время года и в любую погоду, освещением, местами отдыха, оборудованная урнами для сбора мусора.

2. Характеристика благоустройства

N п/п	Наименование показателя	Ед. изм.	Значение показателя	Примечание
1	Требуется ремонт дорожное покрытие	да/нет	да	
2	Наличие достаточного освещения территории	да/нет	нет	
3	Характеристика освещения:			
	количество	ед.		
	достаточность	да/нет	нет	
4	Наличие мест отдыха	да/нет	нет	
5	Наличие урн для сбора мусора	да/нет	нет	
6	Наличие парковочных мест	да/нет	нет	
7	Наличие площадок (детских, спортивных, для отдыха и т. д.)			
	количество	ед.		
	площадь	кв. м		
8	Достаточность озеленения (газонов, кустарников, деревьев, цветочного оформления)	да/нет	нет	
9	Наличие приспособлений для маломобильных групп населения (опорных поручней, специального оборудования на детских и спортивных площадках; спусков, пандусов для обеспечения беспрепятственного перемещения)	да/нет	нет	

Приложение:

Схема земельного участка территории с указанием ее размеров и границ, размещением объектов благоустройства на _____ л.

Дата проведения инвентаризации: "21" сентября 2018 г.

Ф.И.О., должности и подписи членов инвентаризационной комиссии:

Глава администрации Темниковского городского поселения

И.о. заместителя главы администрации Темниковского городского поселения

Ведущий специалист администрации Темниковского городского поселения

Председатель Совета депутатов Темниковского городского поселения

Начальник отдела архитектуры и градостроительства Темниковского муниципального района

Генеральный директор ООО «Коммунальник»

Таракин

В.Н. Таракин

Паркаев

В.М. Паркаев

Пекина

Л.Г. Пекина

Хозина

О.М. Хозина

Наумова

Л.Н. Наумова

Волков

А.П. Волков

Паспорт

благоустройства дворовой территории по состоянию на 21.09.2017 г.
(утв. постановлением Правительства Республики Мордовия от 19 июня 2017 г. N 352)

1. Общие сведения о территории благоустройства

N п/п	Наименование показателя	Значение показателя
1.1	Адрес многоквартирного жилого дома*	д. Темниково, ул. Белинского, д. 12
1.2	Кадастровый номер земельного участка (дворовой территории)*	13:19:0101054:18
1.3	Общая площадь территории, кв. м	1040
	в т. ч. по видам собственности, кв. м	
1.4	Численность населения, проживающего в пределах территории благоустройства, чел.	14
1.5	Оценка уровня благоустроенности территории (благоустроенная/ не благоустроенная) **	не благоустроенная
1.6	Сведения о планируемых мероприятиях по благоустройству территории исходя из минимального перечня работ по благоустройству	ремонт дворового проезда, установка скамеек, урн

* - при образовании дворовой территории земельными участками нескольких МКД в пунктах 1.1. и 1.2. указываются данные для каждого МКД.

** - благоустроенной считается территория, обеспеченная твердым покрытием, позволяющим комфортное передвижение по основным пешеходным коммуникациям в любое время года и в любую погоду, освещением, местами отдыха, оборудованная урнами для сбора мусора.

2. Характеристика благоустройства

N п/п	Наименование показателя	Ед. изм.	Значение показателя	Примечание
1	Требует ремонта дорожное покрытие	да/нет	да	
2	Наличие достаточного освещения территории	да/нет	нет	
3	Характеристика освещения:			
	количество	ед.		
	достаточность	да/нет	нет	
4	Наличие мест отдыха	да/нет	нет	
5	Наличие урн для сбора мусора	да/нет	нет	
6	Наличие парковочных мест	да/нет	нет	
7	Наличие площадок (детских, спортивных, для отдыха и т. д.)			
	количество	ед.		
	площадь	кв. м		
8	Достаточность озеленения (газонов, кустарников, деревьев, цветочного оформления)	да/нет	нет	
9	Наличие приспособлений для маломобильных групп населения (опорных поручней, специального оборудования на детских и спортивных площадках; спусков, пандусов для обеспечения беспрепятственного перемещения)	да/нет	нет	

Приложение:

Схема земельного участка территории с указанием ее размеров и границ, размещением объектов благоустройства на _____ л.

Дата проведения инвентаризации: "21" сентября 2017 г.

Ф.И.О., должности и подписи членов инвентаризационной комиссии:

Глава администрации Темниковского городского поселения

И.о. заместителя главы администрации Темниковского городского поселения

Ведущий специалист администрации Темниковского городского поселения

Председатель Совета депутатов Темниковского городского поселения

Начальник отдела архитектуры и градостроительства Темниковского муниципального района

Генеральный директор ООО «Коммунальник»

В.Н. Таракин

В.М. Паркаев

Л.Г. Пекина

О.М. Хозина

Л.Н. Наумова

А.П. Волков

Паспорт
благоустройства дворовой территории по состоянию на 21.08.2017г.
(утв. постановлением Правительства Республики Мордовия от 19 июня 2017 г. N 352)

1. Общие сведения о территории благоустройства

N п/п	Наименование показателя	Значение показателя
1.1	Адрес многоквартирного жилого дома*	Рп. Темников, ул. Белинского д. 6
1.2	Кадастровый номер земельного участка (дворовой территории)*	13:19:0101054:15
1.3	Общая площадь территории, кв. м	901
	в т. ч. по видам собственности, кв. м	
1.4	Численность населения, проживающего в пределах территории благоустройства, чел.	11
1.5	Оценка уровня благоустроенности территории (благоустроенная/ не благоустроенная)**	не благоустроена
1.6	Сведения о планируемых мероприятиях по благоустройству территории исходя из минимального перечня работ по благоустройству	ремонт дворового проезда и тротуара, установка скамеек, урн.

* - при образовании дворовой территории земельными участками нескольких МКД в пунктах 1.1. и 1.2. указываются данные для каждого МКД.

** - благоустроенной считается территория, обеспеченная твердым покрытием, позволяющим комфортное передвижение по основным пешеходным коммуникациям в любое время года и в любую погоду, освещением, местами отдыха, оборудованная урнами для сбора мусора.

2. Характеристика благоустройства

N п/п	Наименование показателя	Ед. изм.	Значение показателя	Примечание
1	Требуется ремонт дорожное покрытие	да/нет	да	
2	Наличие достаточного освещения территории	да/нет	нет	
3	Характеристика освещения:			
	количество	ед.		
	достаточность	да/нет	нет	
4	Наличие мест отдыха	да/нет	нет	
5	Наличие урн для сбора мусора	да/нет	нет	
6	Наличие парковочных мест	да/нет	нет	
7	Наличие площадок (детских, спортивных, для отдыха и т. д.)			
	количество	ед.		
	площадь	кв. м		
8	Достаточность озеленения (газонов, кустарников, деревьев, цветочного оформления)	да/нет	нет	
9	Наличие приспособлений для маломобильных групп населения (опорных поручней, специального оборудования на детских и спортивных площадках; спусков, пандусов для обеспечения беспрепятственного перемещения)	да/нет	нет	

Приложение:

Схема земельного участка территории с указанием ее размеров и границ, размещением объектов благоустройства на _____ л.

Дата проведения инвентаризации: "21" сентября 2017 г.

Ф.И.О., должности и подписи членов инвентаризационной комиссии:

Глава администрации Темниковского городского поселения

И.о. заместителя главы администрации Темниковского городского поселения

Ведущий специалист администрации Темниковского городского поселения

Председатель Совета депутатов Темниковского городского поселения

Начальник отдела архитектуры и градостроительства Темниковского муниципального района

Генеральный директор ООО «Коммунальник»

В.Н. Таракин

В.М. Паркаев

Л.Г. Пекина

О.М. Хозина

Л.Н. Наумова

А.П. Волков

Паспорт
благоустройства дворовой территории по состоянию на 21.09.2017г.
(утв. постановлением Правительства Республики Мордовия от 19 июня 2017 г. N 352)

1. Общие сведения о территории благоустройства

N п/п	Наименование показателя	Значение показателя
1.1	Адрес многоквартирного жилого дома*	РМ, Темников ул. Белинского, д.31
1.2	Кадастровый номер земельного участка (дворовой территории)*	13:19:0101048:63
1.3	Общая площадь территории, кв. м	1577
	в т. ч. по видам собственности, кв. м	
1.4	Численность населения, проживающего в пределах территории благоустройства, чел.	22
1.5	Оценка уровня благоустроенности территории (благоустроенная/ не благоустроенная) **	не благоустроена
1.6	Сведения о планируемых мероприятиях по благоустройству территории исходя из минимального перечня работ по благоустройству	ремонт дворового прогулки и прогулки, установка скамеек, урн

* - при образовании дворовой территории земельными участками нескольких МКД в пунктах 1.1. и 1.2. указываются данные для каждого МКД.

** - благоустроенной считается территория, обеспеченная твердым покрытием, позволяющим комфортное передвижение по основным пешеходным коммуникациям в любое время года и в любую погоду, освещением, местами отдыха, оборудованная урнами для сбора мусора.

2. Характеристика благоустройства

N п/п	Наименование показателя	Ед. изм.	Значение показателя	Примечание
1	Требуется ремонт дорожное покрытие	да/нет	да	
2	Наличие достаточного освещения территории	да/нет	нет	
3	Характеристика освещения:			
	количество	ед.		
	достаточность	да/нет	нет	
4	Наличие мест отдыха	да/нет	нет	
5	Наличие урн для сбора мусора	да/нет	нет	
6	Наличие парковочных мест	да/нет	нет	
7	Наличие площадок (детских, спортивных, для отдыха и т. д.)			
	количество	ед.		
	площадь	кв. м		
8	Достаточность озеленения (газов, кустарников, деревьев, цветочного оформления)	да/нет	нет	
9	Наличие приспособлений для маломобильных групп населения (опорных поручней, специального оборудования на детских и спортивных площадках; спусков, пандусов для обеспечения беспрепятственного перемещения)	да/нет	нет	

Приложение:

Схема земельного участка территории с указанием ее размеров и границ, размещением объектов благоустройства на ____ л.

Дата проведения инвентаризации: "21" сентября 2017 г.

Ф.И.О., должности и подписи членов инвентаризационной комиссии:

Глава администрации Темниковского городского поселения

И.о. заместителя главы администрации Темниковского городского поселения

Ведущий специалист администрации Темниковского городского поселения

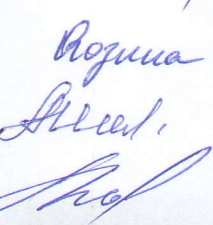
Председатель Совета депутатов Темниковского городского поселения

Начальник отдела архитектуры и градостроительства Темниковского муниципального района


Генеральный директор ООО «Коммунальник»




В.Н. Таракин



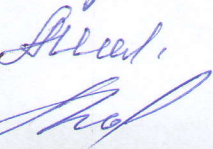
В.М. Паркаев



Л.Г. Пекина



О.М. Хозина



Л.Н. Наумова



А.П. Волков

**Паспорт
благоустройства дворовой территории по состоянию на 21.09.2017г.
(утв. постановлением Правительства Республики Мордовия от 19 июня 2017 г. N 352)**

1. Общие сведения о территории благоустройства

N п/п	Наименование показателя	Значение показателя
1.1	Адрес многоквартирного жилого дома*	РМ.г.Темников ул. Бешенкова, д. 37
1.2	Кадастровый номер земельного участка (дворовой территории)*	13:19:0101048:66
1.3	Общая площадь территории, кв. м в т. ч. по видам собственности, кв. м	1783
1.4	Численность населения, проживающего в пределах территории благоустройства, чел.	25
1.5	Оценка уровня благоустроенности территории (благоустроенная/ не благоустроенная)**	не благоустроенная
1.6	Сведения о планируемых мероприятиях по благоустройству территории исходя из минимального перечня работ по благоустройству	Улучшение территории, укрепление и ремонт тротуаров, установка урн, установка скамеек, озеленение, установка скамеек

* - при образовании дворовой территории земельными участками нескольких МКД в пунктах 1.1. и 1.2. указываются данные для каждого МКД.

** - благоустроенной считается территория, обеспеченная твердым покрытием, позволяющим комфортное передвижение по основным пешеходным коммуникациям в любое время года и в любую погоду, освещением, местами отдыха, оборудованная урнами для сбора мусора.

2. Характеристика благоустройства

N п/п	Наименование показателя	Ед. изм.	Значение показателя	Примечание
1	Требуется ремонт дорожного покрытия	да/нет	да	
2	Наличие достаточного освещения территории	да/нет	нет	
3	Характеристика освещения: количество достаточность	ед.		
4	Наличие мест отдыха	да/нет	нет	
5	Наличие урн для сбора мусора	да/нет	нет	
6	Наличие парковочных мест	да/нет	нет	
7	Наличие площадок (детских, спортивных, для отдыха и т. д.) количество площадь	ед.		
8	Достаточность озеленения (газонов, кустарников, деревьев, цветочного оформления)	кв. м да/нет	нет	
9	Наличие приспособлений для маломобильных групп населения (опорных поручней, специального оборудования на детских и спортивных площадках; спусков, пандусов для обеспечения беспрепятственного перемещения)	да/нет	нет	

Приложение:

Схема земельного участка территории с указанием ее размеров и границ, размещением объектов благоустройства на _____ л.

Дата проведения инвентаризации: "21" сентября 2017 г.

Ф.И.О., должности и подписи членов инвентаризационной комиссии:

Глава администрации Темниковского городского поселения

И.о. заместителя главы администрации Темниковского городского поселения

Ведущий специалист администрации Темниковского городского поселения

Председатель Совета депутатов Темниковского городского поселения

Начальник отдела архитектуры и градостроительства Темниковского муниципального района

Генеральный директор ООО «Коммунальник»




В.Н. Таракин




В.М. Паркаев



Л.Г. Пекина



О.М. Хозина



Л.Н. Наумова

А.П. Романов

Паспорт
благоустройства дворовой территории по состоянию на 21.09.2017 г.
(утв. постановлением Правительства Республики Мордовия от 19 июня 2017 г. N 352)

1. Общие сведения о территории благоустройства

N п/п	Наименование показателя	Значение показателя
1.1	Адрес многоквартирного жилого дома*	Рп. Темников ул. Бешенкова, 93Б
1.2	Кадастровый номер земельного участка (дворовой территории)*	13:19:0101048:64
1.3	Общая площадь территории, кв. м	1778
	в т. ч. по видам собственности, кв. м	
1.4	Численность населения, проживающего в пределах территории благоустройства, чел.	25
1.5	Оценка уровня благоустроенности территории (благоустроенная/ не благоустроенная)**	не благоустроенная
1.6	Сведения о планируемых мероприятиях по благоустройству территории исходя из минимального перечня работ по благоустройству	Асфальтировка территории, установка урн, установка спортивного оборудования, ремонт тротуаров, скамеек

* - при образовании дворовой территории земельными участками нескольких МКД в пунктах 1.1. и 1.2. указываются данные для каждого МКД.

** - благоустроенной считается территория, обеспеченная твердым покрытием, позволяющим комфортное передвижение по основным пешеходным коммуникациям в любое время года и в любую погоду, освещением, местами отдыха, оборудованная урнами для сбора мусора.

2. Характеристика благоустройства

N п/п	Наименование показателя	Ед. изм.	Значение показателя	Примечание
1	Требуется ремонт дорожного покрытия	да/нет	да	
2	Наличие достаточного освещения территории	да/нет	нет	
3	Характеристика освещения:			
	количество	ед.		
	достаточность	да/нет	нет	
4	Наличие мест отдыха	да/нет	нет	
5	Наличие урн для сбора мусора	да/нет	нет	
6	Наличие парковочных мест	да/нет	нет	
7	Наличие площадок (детских, спортивных, для отдыха и т. д.)			
	количество	ед.		
	площадь	кв. м		
8	Достаточность озеленения (газов, кустарников, деревьев, цветочного оформления)	да/нет	нет	
9	Наличие приспособлений для маломобильных групп населения (опорных поручней, специального оборудования на детских и спортивных площадках; спусков, пандусов для обеспечения беспрепятственного перемещения)	да/нет	нет	

Приложение:

Схема земельного участка территории с указанием ее размеров и границ, размещением объектов благоустройства на _____ л.

Дата проведения инвентаризации: "21" сентября 2017 г.

Ф.И.О., должности и подписи членов инвентаризационной комиссии:

Глава администрации Темниковского городского поселения

В.Н. Таракин

И.о. заместителя главы администрации Темниковского городского поселения

В.М. Паркаев

Ведущий специалист администрации Темниковского городского поселения

Л.Г. Пекина

Председатель Совета депутатов Темниковского городского поселения

О.М. Хозина

Начальник отдела архитектуры и градостроительства Темниковского муниципального района

Л.Н. Наумова

Генеральный директор ООО «Коммунальник»

А.П. Волков

Паспорт
благоустройства дворовой территории по состоянию на 21.08.2017 г.
(утв. постановлением Правительства Республики Мордовия от 19 июня 2017 г. N 352)

1. Общие сведения о территории благоустройства

N п/п	Наименование показателя	Значение показателя
1.1	Адрес многоквартирного жилого дома*	Р.п. Темниково, ул. Темниковская 93/5
1.2	Кадастровый номер земельного участка (дворовой территории)*	13:19:0101048:65
1.3	Общая площадь территории, кв. м	1963
	в т. ч. по видам собственности, кв. м	
1.4	Численность населения, проживающего в пределах территории благоустройства, чел.	25
1.5	Оценка уровня благоустроенности территории (благоустроенная/ не благоустроенная)**	не благоустроена
1.6	Сведения о планируемых мероприятиях по благоустройству территории исходя из минимального перечня работ по благоустройству	Установка игровых комплексов, спортивного оборудования, скамеек, урн

* - при образовании дворовой территории земельными участками нескольких МКД в пунктах 1.1. и 1.2. указываются данные для каждого МКД.

** - благоустроенной считается территория, обеспеченная твердым покрытием, позволяющим комфортное передвижение по основным пешеходным коммуникациям в любое время года и в любую погоду, освещением, местами отдыха, оборудованная урнами для сбора мусора.

2. Характеристика благоустройства

N п/п	Наименование показателя	Ед. изм.	Значение показателя	Примечание
1	Требуется ремонт дорожного покрытия	да/нет	да	
2	Наличие достаточного освещения территории	да/нет	нет	
3	Характеристика освещения:			
	количество	ед.		
	достаточность	да/нет	нет	
4	Наличие мест отдыха	да/нет	нет	
5	Наличие урн для сбора мусора	да/нет	нет	
6	Наличие парковочных мест	да/нет	нет	
7	Наличие площадок (детских, спортивных, для отдыха и т. д.)			
	количество	ед.		
	площадь	кв. м		
8	Достаточность озеленения (газов, кустарников, деревьев, цветочного оформления)	да/нет	нет	
9	Наличие приспособлений для маломобильных групп населения (опорных поручней, специального оборудования на детских и спортивных площадках; спусков, пандусов для обеспечения беспрепятственного перемещения)	да/нет	нет	

Приложение:

Схема земельного участка территории с указанием ее размеров и границ, размещением объектов благоустройства на ____ л.

Дата проведения инвентаризации: "21" сентября 2017 г.

Ф.И.О., должности и подписи членов инвентаризационной комиссии:

Глава администрации Темниковского городского поселения

И.о. заместителя главы администрации Темниковского городского поселения

Ведущий специалист администрации Темниковского городского поселения

Председатель Совета депутатов Темниковского городского поселения

Начальник отдела архитектуры и градостроительства Темниковского муниципального района


Генеральный директор ООО «Коммунальник»



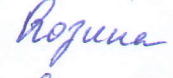
В.Н. Таракин




В.М. Паркаев



Л.Г. Пекина



О.М. Хозина



Л.Н. Наумова



А.П. Волков

Паспорт

благоустройства дворовой территории по состоянию на 21.09.2017
(утв. постановлением Правительства Республики Мордовия от 19 июня 2017 г. N 352)

1. Общие сведения о территории благоустройства

N п/п	Наименование показателя	Значение показателя
1.1	Адрес многоквартирного жилого дома*	РМ. Темников ул. Беницкого, д. 41
1.2	Кадастровый номер земельного участка (дворовой территории)*	13:19:01010848:68
1.3	Общая площадь территории, кв. м	2893
	в т. ч. по видам собственности, кв. м	
1.4	Численность населения, проживающего в пределах территории благоустройства, чел.	17
1.5	Оценка уровня благоустроенности территории (благоустроенная/ не благоустроенная) **	не благоустроенная
1.6	Сведения о планируемых мероприятиях по благоустройству территории исходя из минимального перечня работ по благоустройству	ремонт дворового покрытия и ограды, установка скамеек, урн

* - при образовании дворовой территории земельными участками нескольких МКД в пунктах 1.1. и 1.2. указываются данные для каждого МКД.

** - благоустроенной считается территория, обеспеченная твердым покрытием, позволяющим комфортное передвижение по основным пешеходным коммуникациям в любое время года и в любую погоду, освещением, местами отдыха, оборудованная урнами для сбора мусора.

2. Характеристика благоустройства

N п/п	Наименование показателя	Ед. изм.	Значение показателя	Примечание
1	Требуется ремонт дорожное покрытие	да/нет	да	
2	Наличие достаточного освещения территории	да/нет	нет	
3	Характеристика освещения:			
	количество	ед.		
	достаточность	да/нет	нет	
4	Наличие мест отдыха	да/нет	нет	
5	Наличие урн для сбора мусора	да/нет	нет	
6	Наличие парковочных мест	да/нет	нет	
7	Наличие площадок (детских, спортивных, для отдыха и т. д.)			
	количество	ед.		
	площадь	кв. м		
8	Достаточность озеленения (газов, кустарников, деревьев, цветочного оформления)	да/нет	нет	
9	Наличие приспособлений для маломобильных групп населения (опорных поручней, специального оборудования на детских и спортивных площадках; спусков, пандусов для обеспечения беспрепятственного перемещения)	да/нет	нет	

Приложение:

Схема земельного участка территории с указанием ее размеров и границ, размещением объектов благоустройства на _____ л.

Дата проведения инвентаризации: 21 сентября 2017 г.

Ф.И.О., должности и подписи членов инвентаризационной комиссии:

Глава администрации Темниковского городского поселения

И.о. заместителя главы администрации Темниковского городского поселения

Ведущий специалист администрации Темниковского городского поселения

Председатель Совета депутатов Темниковского городского поселения

Начальник отдела архитектуры и градостроительства Темниковского муниципального района

Генеральный директор ООО «Коммунальник»

В.Н. Таракин

В.М. Паркаев

Л.Г. Пекина

О.М. Хозина

Л.Н. Наумова

А.П. Волков

Паспорт
благоустройства дворовой территории по состоянию на 21.09.2017г.
(утв. постановлением Правительства Республики Мордовия от 19 июня 2017 г. N 352)

1. Общие сведения о территории благоустройства

N п/п	Наименование показателя	Значение показателя
1.1	Адрес многоквартирного жилого дома*	Рп.п. Темников, ул. Белинского, д. 43
1.2	Кадастровый номер земельного участка (дворовой территории)*	13:19:0101048:69
1.3	Общая площадь территории, кв. м	2542
	в т. ч. по видам собственности, кв. м	
1.4	Численность населения, проживающего в пределах территории благоустройства, чел.	33
1.5	Оценка уровня благоустроенности территории (благоустроенная/ не благоустроенная)**	не благоустроенная
1.6	Сведения о планируемых мероприятиях по благоустройству территории исходя из минимального перечня работ по благоустройству	ремонт дворового проезда и тротуаров, установка скамеек, урн.

* - при образовании дворовой территории земельными участками нескольких МКД в пунктах 1.1 и 1.2 указываются данные для каждого МКД.

** - благоустроенной считается территория, обеспеченная твердым покрытием, позволяющим комфортное передвижение по основным пешеходным коммуникациям в любое время года и в любую погоду, освещением, местами отдыха, оборудованная урнами для сбора мусора.

2. Характеристика благоустройства

N п/п	Наименование показателя	Ед. изм.	Значение показателя	Примечание
1	Требуется ремонт дорожного покрытия	да/нет	да	
2	Наличие достаточного освещения территории	да/нет	нет	
3	Характеристика освещения:			
	количество	ед.		
	достаточность	да/нет	нет	
4	Наличие мест отдыха	да/нет	нет	
5	Наличие урн для сбора мусора	да/нет	нет	
6	Наличие парковочных мест	да/нет	нет	
7	Наличие площадок (детских, спортивных, для отдыха и т. д.)			
	количество	ед.		
	площадь	кв. м		
8	Достаточность озеленения (газов, кустарников, деревьев, цветочного оформления)	да/нет	нет	
9	Наличие приспособлений для маломобильных групп населения (опорных поручней, специального оборудования на детских и спортивных площадках; спусков, пандусов для обеспечения беспрепятственного перемещения)	да/нет	нет	

Приложение:

Схема земельного участка территории с указанием ее размеров и границ, размещением объектов благоустройства на _____ л.

Дата проведения инвентаризации: "21" сентября 2017 г.

Ф.И.О., должности и подписи членов инвентаризационной комиссии:

Глава администрации Темниковского городского поселения

И.о. заместителя главы администрации Темниковского городского поселения

Ведущий специалист администрации Темниковского городского поселения

Председатель Совета депутатов Темниковского городского поселения

Начальник отдела архитектуры и градостроительства Темниковского муниципального района

Генеральный директор ООО «Коммунальник»







В.Н. Таракин

В.М. Паркаев

Л.Г. Пекина

О.М. Хозина

Л.Н. Наумова

А.П. Волков

Паспорт
благоустройства дворовой территории по состоянию на 21.09.2017г.
(утв. постановлением Правительства Республики Мордовия от 19 июня 2017 г. N 352)

1. Общие сведения о территории благоустройства

N п/п	Наименование показателя	Значение показателя
1.1	Адрес многоквартирного жилого дома*	РМ Темниково, ул. Бемниковой 939
1.2	Кадастровый номер земельного участка (дворовой территории)*	13:19:0101048:67
1.3	Общая площадь территории, кв. м	3000
	в т. ч. по видам собственности, кв. м	-
1.4	Численность населения, проживающего в пределах территории благоустройства, чел.	14
1.5	Оценка уровня благоустроенности территории (благоустроенная/ не благоустроенная) **	не благоустроенная
1.6	Сведения о планируемых мероприятиях по благоустройству территории исходя из минимального перечня работ по благоустройству	ремонт дворового покрытия и тротуаров, установка скамеек, урн.

* - при образовании дворовой территории земельными участками нескольких МКД в пунктах 1.1. и 1.2. указываются данные для каждого МКД.

** - благоустроенной считается территория, обеспеченная твердым покрытием, позволяющим комфортное передвижение по основным пешеходным коммуникациям в любое время года и в любую погоду, освещением, местами отдыха, оборудованная урнами для сбора мусора.

2. Характеристика благоустройства

N п/п	Наименование показателя	Ед. изм.	Значение показателя	Примечание
1	Требуется ремонт дорожное покрытие	да/нет	да	
2	Наличие достаточного освещения территории	да/нет	нет	
3	Характеристика освещения:			
	количество	ед.		
	достаточность	да/нет	нет	
4	Наличие мест отдыха	да/нет	нет	
5	Наличие урн для сбора мусора	да/нет	нет	
6	Наличие парковочных мест	да/нет	нет	
7	Наличие площадок (детских, спортивных, для отдыха и т. д.)			
	количество	ед.		
	площадь	кв. м		
8	Достаточность озеленения (газонов, кустарников, деревьев, цветочного оформления)	да/нет	нет	
9	Наличие приспособлений для маломобильных групп населения (опорных поручней, специального оборудования на детских и спортивных площадках; спусков, пандусов для обеспечения беспрепятственного перемещения)	да/нет	нет	

Приложение:

Схема земельного участка территории с указанием ее размеров и границ, размещением объектов благоустройства на _____ л.

Дата проведения инвентаризации: "21" сентября 2017 г.

Ф.И.О., должности и подписи членов инвентаризационной комиссии:

Глава администрации Темниковского городского поселения

В.Н. Таракин

И.о. заместителя главы администрации Темниковского городского поселения

В.М. Паркаев

Ведущий специалист администрации Темниковского городского поселения

Л.Г. Пекина

Председатель Совета депутатов Темниковского городского поселения

О.М. Хозина

Начальник отдела архитектуры и градостроительства Темниковского муниципального района

Л.Н. Наумова

Генеральный директор ООО «Коммунальник»

А.П. Волков

Паспорт
благоустройства дворовой территории по состоянию на 21.09.2018г.
(утв. постановлением Правительства Республики Мордовия от 19 июня 2017 г. N 352)

1. Общие сведения о территории благоустройства

N п/п	Наименование показателя	Значение показателя
1.1	Адрес многоквартирного жилого дома*	РМ, г. Темников, ул. Бешенкова д. 24
1.2	Кадастровый номер земельного участка (дворовой территории)*	13:19:0101048:61
1.3	Общая площадь территории, кв. м	1755
	в т. ч. по видам собственности, кв. м	
1.4	Численность населения, проживающего в пределах территории благоустройства, чел.	25
1.5	Оценка уровня благоустроенности территории (благоустроенная/ не благоустроенная)**	не благоустроена
1.6	Сведения о планируемых мероприятиях по благоустройству территории исходя из минимального перечня работ по благоустройству	ремонт дворового краски и тротуары, установка емкостей урн.

* - при образовании дворовой территории земельными участками нескольких МКД в пунктах 1.1. и 1.2. указываются данные для каждого МКД.

** - благоустроенной считается территория, обеспеченная твердым покрытием, позволяющим комфортное передвижение по основным пешеходным коммуникациям в любое время года и в любую погоду, освещением, местами отдыха, оборудованная урнами для сбора мусора.

2. Характеристика благоустройства

N п/п	Наименование показателя	Ед. изм.	Значение показателя	Примечание
1	Требуется ремонт дорожное покрытие	да/нет	да	
2	Наличие достаточного освещения территории	да/нет	нет	
3	Характеристика освещения:			
	количество	ед.		
	достаточность	да/нет	нет	
4	Наличие мест отдыха	да/нет	нет	
5	Наличие урн для сбора мусора	да/нет	нет	
6	Наличие парковочных мест	да/нет	нет	
7	Наличие площадок (детских, спортивных, для отдыха и т. д.)			
	количество	ед.		
	площадь	кв. м		
8	Достаточность озеленения (газов, кустарников, деревьев, цветочного оформления)	да/нет	нет	
9	Наличие приспособлений для маломобильных групп населения (опорных поручней, специального оборудования на детских и спортивных площадках; спусков, пандусов для обеспечения беспрепятственного перемещения)	да/нет	нет	

Приложение:

Схема земельного участка территории с указанием ее размеров и границ, размещением объектов благоустройства на _____ л.

Дата проведения инвентаризации: "21" сентября 2018 г.

Ф.И.О., должности и подписи членов инвентаризационной комиссии:

Глава администрации Темниковского городского поселения

И.о. заместителя главы администрации Темниковского городского поселения

Ведущий специалист администрации Темниковского городского поселения

Председатель Совета депутатов Темниковского городского поселения

Начальник отдела архитектуры и градостроительства Темниковского муниципального района

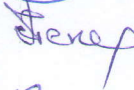
Генеральный директор ООО «Коммунальник»



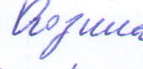
В.Н. Таракин



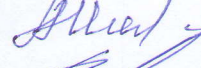
В.М. Паркаев




Л.Г. Пекина



О.М. Хозина



Л.Н. Наумова



А.П. Волков

Паспорт
благоустройства дворовой территории по состоянию на 21.09.2018
(утв. постановлением Правительства Республики Мордовия от 19 июня 2017 г. N 352)

1. Общие сведения о территории благоустройства

N п/п	Наименование показателя	Значение показателя
1.1	Адрес многоквартирного жилого дома*	Р.п. Темников ул. Вешенского, д. 29
1.2	Кадастровый номер земельного участка (дворовой территории)*	13:19:0101048:62
1.3	Общая площадь территории, кв. м	3352
	в т. ч. по видам собственности, кв. м	
1.4	Численность населения, проживающего в пределах территории благоустройства, чел.	25
1.5	Оценка уровня благоустроенности территории (благоустроенная/ не благоустроенная) **	не благоустроена
1.6	Сведения о планируемых мероприятиях по благоустройству территории исходя из минимального перечня работ по благоустройству	ремонт дворовой территории и благоустройство, установка мусорных урн

* - при образовании дворовой территории земельными участками нескольких МКД в пунктах 1.1 и 1.2 указываются данные для каждого МКД.

** - благоустроенной считается территория, обеспеченная твердым покрытием, позволяющим комфортное передвижение по основным пешеходным коммуникациям в любое время года и в любую погоду, освещением, местами отдыха, оборудованная урнами для сбора мусора.

2. Характеристика благоустройства

N п/п	Наименование показателя	Ед. изм.	Значение показателя	Примечание
1	Требуется ремонт дорожного покрытия	да/нет	да	
2	Наличие достаточного освещения территории	да/нет	нет	
3	Характеристика освещения:			
	количество	ед.		
	достаточность	да/нет	нет	
4	Наличие мест отдыха	да/нет	нет	
5	Наличие урн для сбора мусора	да/нет	нет	
6	Наличие парковочных мест	да/нет	нет	
7	Наличие площадок (детских, спортивных, для отдыха и т. д.)			
	количество	ед.		
	площадь	кв. м		
8	Достаточность озеленения (газонов, кустарников, деревьев, цветочного оформления)	да/нет	нет	
9	Наличие приспособлений для маломобильных групп населения (опорных поручней, специального оборудования на детских и спортивных площадках; спусков, пандусов для обеспечения беспрепятственного перемещения)	да/нет	нет	

Приложение:

Схема земельного участка территории с указанием ее размеров и границ, размещением объектов благоустройства на _____ л.

Дата проведения инвентаризации: "21" сентября 2018 г.

Ф.И.О., должности и подписи членов инвентаризационной комиссии:

Глава администрации Темниковского городского поселения

И.о. заместителя главы администрации Темниковского городского поселения

Ведущий специалист администрации Темниковского городского поселения

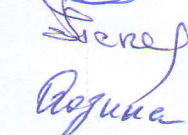
Председатель Совета депутатов Темниковского городского поселения

Начальник отдела архитектуры и градостроительства Темниковского муниципального района

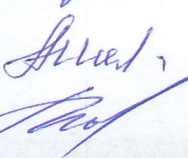
Генеральный директор ООО «Коммунальник»



В.Н. Таракин



В.М. Паркаев



Л.Г. Пекина



О.М. Хозина

Л.Н. Наумова

А.П. Волков

Паспорт
благоустройства дворовой территории по состоянию на 21.09.2017
(утв. постановлением Правительства Республики Мордовия от 19 июня 2017 г. N 352)

1. Общие сведения о территории благоустройства

N п/п	Наименование показателя	Значение показателя
1.1	Адрес многоквартирного жилого дома*	Рп. Темников, ул. Башикова, д. 21
1.2	Кадастровый номер земельного участка (дворовой территории)*	13:19:0101048:58
1.3	Общая площадь территории, кв. м	2145
	в т. ч. по видам собственности, кв. м	
1.4	Численность населения, проживающего в пределах территории благоустройства, чел.	31
1.5	Оценка уровня благоустроенности территории (благоустроенная/ не благоустроенная) **	не благоустроенная
1.6	Сведения о планируемых мероприятиях по благоустройству территории исходя из минимального перечня работ по благоустройству	ремонт дворового проезда и тротуаров, установка скамеек, урн -

* - при образовании дворовой территории земельными участками нескольких МКД в пунктах 1.1 и 1.2. указываются данные для каждого МКД.

** - благоустроенной считается территория, обеспеченная твердым покрытием, позволяющим комфортное передвижение по основным пешеходным коммуникациям в любое время года и в любую погоду, освещением, местами отдыха, оборудованная урнами для сбора мусора.

2. Характеристика благоустройства

N п/п	Наименование показателя	Ед. изм.	Значение показателя	Примечание
1	Требуется ремонт дорожное покрытие	да/нет	да	
2	Наличие достаточного освещения территории	да/нет	нет	
3	Характеристика освещения:			
	количество	ед.		
	достаточность	да/нет	нет	
4	Наличие мест отдыха	да/нет	нет	
5	Наличие урн для сбора мусора	да/нет	нет	
6	Наличие парковочных мест	да/нет	нет	
7	Наличие площадок (детских, спортивных, для отдыха и т. д.)			
	количество	ед.		
	площадь	кв. м		
8	Достаточность озеленения (газов, кустарников, деревьев, цветочного оформления)	да/нет	нет	
9	Наличие приспособлений для маломобильных групп населения (опорных поручней, специального оборудования на детских и спортивных площадках; спусков, пандусов для обеспечения беспрепятственного перемещения)	да/нет	нет	

Приложение:

Схема земельного участка территории с указанием ее размеров и границ, размещением объектов благоустройства на _____ л.

Дата проведения инвентаризации: "21" сентября 2017 г.

Ф.И.О., должности и подписи членов инвентаризационной комиссии:

Глава администрации Темниковского городского поселения

И.о. заместителя главы администрации Темниковского городского поселения

Ведущий специалист администрации Темниковского городского поселения

Председатель Совета депутатов Темниковского городского поселения

Начальник отдела архитектуры и градостроительства Темниковского муниципального района

Генеральный директор ООО «Коммунальник»

В.Н. Таракин

В.М. Паркаев

Л.Г. Пекина

О.М. Хозина

Л.Н. Наумова

А.П. Волков

Паспорт

благоустройства дворовой территории по состоянию на 21.09.2017
(утв. постановлением Правительства Республики Мордовия от 19 июня 2017 г. N 352)

1. Общие сведения о территории благоустройства

N п/п	Наименование показателя	Значение показателя
1.1	Адрес многоквартирного жилого дома*	Рп. Темниково, ул. Белинского д. 23
1.2	Кадастровый номер земельного участка (дворовой территории)*	В:19:0101048:59
1.3	Общая площадь территории, кв. м	2619
	в т. ч. по видам собственности, кв. м	
1.4	Численность населения, проживающего в пределах территории благоустройства, чел.	32
1.5	Оценка уровня благоустроенности территории (благоустроенная/ не благоустроенная) **	не благоустроена
1.6	Сведения о планируемых мероприятиях по благоустройству территории исходя из минимального перечня работ по благоустройству	ремонт дворового проезда и тротуаров, установка скамеек, урн.

* - при образовании дворовой территории земельными участками нескольких МКД в пунктах 1.1. и 1.2. указываются данные для каждого МКД.

** - благоустроенной считается территория, обеспеченная твердым покрытием, позволяющим комфортное передвижение по основным пешеходным коммуникациям в любое время года и в любую погоду, освещением, местами отдыха, оборудованная урнами для сбора мусора.

2. Характеристика благоустройства

N п/п	Наименование показателя	Ед. изм.	Значение показателя	Примечание
1	Требуется ремонт дорожного покрытия	да/нет	да	
2	Наличие достаточного освещения территории	да/нет	нет	
3	Характеристика освещения:			
	количество	ед.		
	достаточность	да/нет	нет	
4	Наличие мест отдыха	да/нет	нет	
5	Наличие урн для сбора мусора	да/нет	нет	
6	Наличие парковочных мест	да/нет	нет	
7	Наличие площадок (детских, спортивных, для отдыха и т. д.)			
	количество	ед.		
	площадь	кв. м		
8	Достаточность озеленения (газонов, кустарников, деревьев, цветочного оформления)	да/нет	нет	
9	Наличие приспособлений для маломобильных групп населения (опорных поручней, специального оборудования на детских и спортивных площадках; спусков, пандусов для обеспечения беспрепятственного перемещения)	да/нет	нет	

Приложение:

Схема земельного участка территории с указанием ее размеров и границ, размещением объектов благоустройства на ____ л.

Дата проведения инвентаризации: "21" сентября 2017 г.

Ф.И.О., должности и подписи членов инвентаризационной комиссии:

Глава администрации Темниковского городского поселения

И.о. заместителя главы администрации Темниковского городского поселения

Ведущий специалист администрации Темниковского городского поселения

Председатель Совета депутатов Темниковского городского поселения

Начальник отдела архитектуры и градостроительства Темниковского муниципального района

Генеральный директор ООО «Коммунальник»




В.Н. Таракин



В.М. Паркаев



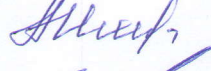
Л.Г. Пекина



О.М. Хозина



Л.Н. Наумова



А.П. Волков

Паспорт
благоустройства дворовой территории по состоянию на 21.09.2017
(утв. постановлением Правительства Республики Мордовия от 19 июня 2017 г. N 352)

1. Общие сведения о территории благоустройства

N п/п	Наименование показателя	Значение показателя
1.1	Адрес многоквартирного жилого дома*	Рп. Темниково, ул. Белинского, 23 А
1.2	Кадастровый номер земельного участка (дворовой территории)*	13:19:0101048:53
1.3	Общая площадь территории, кв. м	
	в т. ч. по видам собственности, кв. м	
1.4	Численность населения, проживающего в пределах территории благоустройства, чел.	31
1.5	Оценка уровня благоустроенности территории (благоустроенная/ не благоустроенная) **	не благоустроенная
1.6	Сведения о планируемых мероприятиях по благоустройству территории исходя из минимального перечня работ по благоустройству	ремонт дворового проезда и тротуара, установка скамеек, урн.

* - при образовании дворовой территории земельными участками нескольких МКД в пунктах 1.1 и 1.2. указываются данные для каждого МКД.

** - благоустроенной считается территория, обеспеченная твердым покрытием, позволяющим комфортное передвижение по основным пешеходным коммуникациям в любое время года и в любую погоду, освещением, местами отдыха, оборудованная урнами для сбора мусора.

2. Характеристика благоустройства

N п/п	Наименование показателя	Ед. изм.	Значение показателя	Примечание
1	Требуется ремонт дорожного покрытия	да/нет	да	
2	Наличие достаточного освещения территории	да/нет	нет	
3	Характеристика освещения:			
	количество	ед.		
	достаточность	да/нет	нет	
4	Наличие мест отдыха	да/нет	нет	
5	Наличие урн для сбора мусора	да/нет	нет	
6	Наличие парковочных мест	да/нет	нет	
7	Наличие площадок (детских, спортивных, для отдыха и т. д.)			
	количество	ед.		
	площадь	кв. м		
8	Достаточность озеленения (газов, кустарников, деревьев, цветочного оформления)	да/нет	нет	
9	Наличие приспособлений для маломобильных групп населения (опорных поручней, специального оборудования на детских и спортивных площадках; спусков, пандусов для обеспечения беспрепятственного перемещения)	да/нет	нет	

Приложение:

Схема земельного участка территории с указанием ее размеров и границ, размещением объектов благоустройства на _____ л.

Дата проведения инвентаризации: "21" сентября 2017 г.

Ф.И.О., должности и подписи членов инвентаризационной комиссии:

Глава администрации Темниковского городского поселения

И.о. заместителя главы администрации Темниковского городского поселения

Ведущий специалист администрации Темниковского городского поселения

Председатель Совета депутатов Темниковского городского поселения

Начальник отдела архитектуры и градостроительства Темниковского муниципального района

Генеральный директор ООО «Коммунальник»

В.Н. Таракин

В.М. Паркаев

Л.Г. Пекина

О.М. Хозина

Л.Н. Наумова

А.П. Волков

Паспорт
благоустройства дворовой территории по состоянию на 21.08.2017 г.
(утв. постановлением Правительства Республики Мордовия от 19 июня 2017 г. N 352)

1. Общие сведения о территории благоустройства

N п/п	Наименование показателя	Значение показателя
1.1	Адрес многоквартирного жилого дома*	РМ, Темников ул. Белинского д. 13
1.2	Кадастровый номер земельного участка (дворовой территории)*	13:19:0101048:54
1.3	Общая площадь территории, кв. м	979
	в т. ч. по видам собственности, кв. м	
1.4	Численность населения, проживающего в пределах территории благоустройства, чел.	18
1.5	Оценка уровня благоустроенности территории (благоустроенная/ не благоустроенная)**	не благоустроенная
1.6	Сведения о планируемых мероприятиях по благоустройству территории исходя из минимального перечня работ по благоустройству	ремонт дворового проезда и тротуаров, установка скамеек, урн -

* - при образовании дворовой территории земельными участками нескольких МКД в пунктах 1.1. и 1.2. указываются данные для каждого МКД.

** - благоустроенной считается территория, обеспеченная твердым покрытием, позволяющим комфортное передвижение по основным пешеходным коммуникациям в любое время года и в любую погоду, освещением, местами отдыха, оборудованная урнами для сбора мусора.

2. Характеристика благоустройства

N п/п	Наименование показателя	Ед. изм.	Значение показателя	Примечание
1	Требуется ремонт дорожного покрытия	да/нет	да	
2	Наличие достаточного освещения территории	да/нет	нет	
3	Характеристика освещения:			
	количество	ед.		
	достаточность	да/нет	нет	
4	Наличие мест отдыха	да/нет	нет	
5	Наличие урн для сбора мусора	да/нет	нет	
6	Наличие парковочных мест	да/нет	нет	
7	Наличие площадок (детских, спортивных, для отдыха и т. д.)			
	количество	ед.		
	площадь	кв. м		
8	Достаточность озеленения (газов, кустарников, деревьев, цветочного оформления)	да/нет	нет	
9	Наличие приспособлений для маломобильных групп населения (опорных поручней, специального оборудования на детских и спортивных площадках; спусков, пандусов для обеспечения беспрепятственного перемещения)	да/нет	нет	

Приложение:

Схема земельного участка территории с указанием ее размеров и границ, размещением объектов благоустройства на ____ л.

Дата проведения инвентаризации: "21" сентября 2017 г.

Ф.И.О., должности и подписи членов инвентаризационной комиссии:

Глава администрации Темниковского городского поселения


И.о. заместителя главы администрации Темниковского городского поселения

Ведущий специалист администрации Темниковского городского поселения

Председатель Совета депутатов Темниковского городского поселения

Начальник отдела архитектуры и градостроительства Темниковского муниципального района

Генеральный директор ООО «Коммунальник»




В.Н. Таракин



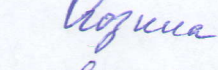
В.М. Паркаев



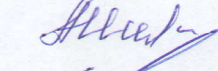
Л.Г. Пекина



О.М. Хозина



Л.Н. Наумова



А.П. Волков

Паспорт
благоустройства дворовой территории по состоянию на 21.09.2017
(утв. постановлением Правительства Республики Мордовия от 19 июня 2017 г. N 352)

1. Общие сведения о территории благоустройства

N п/п	Наименование показателя	Значение показателя
1.1	Адрес многоквартирного жилого дома*	Рп. Темников ул. Бешенкова д. 15
1.2	Кадастровый номер земельного участка (дворовой территории)*	13:19:0101048:53
1.3	Общая площадь территории, кв. м	1125
	в т. ч. по видам собственности, кв. м	
1.4	Численность населения, проживающего в пределах территории благоустройства, чел.	18
1.5	Оценка уровня благоустроенности территории (благоустроенная/ не благоустроенная) **	не благоустроена
1.6	Сведения о планируемых мероприятиях по благоустройству территории исходя из минимального перечня работ по благоустройству	ремонт дворового проезда и тротуаров, установка скамеек, урн

* - при образовании дворовой территории земельными участками нескольких МКД в пунктах 1.1. и 1.2. указываются данные для каждого МКД.

** - благоустроенной считается территория, обеспеченная твердым покрытием, позволяющим комфортное передвижение по основным пешеходным коммуникациям в любое время года и в любую погоду, освещением, местами отдыха, оборудованная урнами для сбора мусора.

2. Характеристика благоустройства

N п/п	Наименование показателя	Ед. изм.	Значение показателя	Примечание
1	Требуется ремонт дорожное покрытие	да/нет	да	
2	Наличие достаточного освещения территории	да/нет	нет	
3	Характеристика освещения:			
	количество	ед.		
	достаточность	да/нет	нет	
4	Наличие мест отдыха	да/нет	нет	
5	Наличие урн для сбора мусора	да/нет	нет	
6	Наличие парковочных мест	да/нет	нет	
7	Наличие площадок (детских, спортивных, для отдыха и т. д.)			
	количество	ед.		
	площадь	кв. м		
8	Достаточность озеленения (газонов, кустарников, деревьев, цветочного оформления)	да/нет	нет	
9	Наличие приспособлений для маломобильных групп населения (опорных поручней, специального оборудования на детских и спортивных площадках; спусков, пандусов для обеспечения беспрепятственного перемещения)	да/нет	нет	

Приложение:

Схема земельного участка территории с указанием ее размеров и границ, размещением объектов благоустройства на ____ л.

Дата проведения инвентаризации: "21" сентября 2017 г.

Ф.И.О., должности и подписи членов инвентаризационной комиссии:

Глава администрации Темниковского городского поселения

И.о. заместителя главы администрации Темниковского городского поселения

Ведущий специалист администрации Темниковского городского поселения

Председатель Совета депутатов Темниковского городского поселения

Начальник отдела архитектуры и градостроительства Темниковского муниципального района

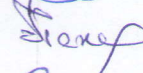
Генеральный директор ООО «Коммунальник»



В.Н. Таракин



В.М. Паркаев



Л.Г. Пекина



О.М. Хозина



Л.Н. Наумова



А.П. Волков

Паспорт
благоустройства дворовой территории по состоянию на 21.08.2017,
(утв. постановлением Правительства Республики Мордовия от 19 июня 2017 г. N 352)

1. Общие сведения о территории благоустройства

N п/п	Наименование показателя	Значение показателя
1.1	Адрес многоквартирного жилого дома*	Р.п. Темников ул. Бенининого, №
1.2	Кадастровый номер земельного участка (дворовой территории)*	13:19:0101048:56
1.3	Общая площадь территории, кв. м	945
	в т. ч. по видам собственности, кв. м	
1.4	Численность населения, проживающего в пределах территории благоустройства, чел.	18
1.5	Оценка уровня благоустроенности территории (благоустроенная/ не благоустроенная) **	не благоустроена
1.6	Сведения о планируемых мероприятиях по благоустройству территории исходя из минимального перечня работ по благоустройству	ремонт дворового покрытия и тротуаров, установка скамеек, урн.

* - при образовании дворовой территории земельными участками нескольких МКД в пунктах 1.1 и 1.2. указываются данные для каждого МКД.

** - благоустроенной считается территория, обеспеченная твердым покрытием, позволяющим комфортное передвижение по основным пешеходным коммуникациям в любое время года и в любую погоду, освещением, местами отдыха, оборудованная урнами для сбора мусора.

2. Характеристика благоустройства

N п/п	Наименование показателя	Ед. изм.	Значение показателя	Примечание
1	Требуется ремонт дорожное покрытие	да/нет	да	
2	Наличие достаточного освещения территории	да/нет	нет	
3	Характеристика освещения:			
	количество	ед.		
	достаточность	да/нет	нет	
4	Наличие мест отдыха	да/нет	нет	
5	Наличие урн для сбора мусора	да/нет	нет	
6	Наличие парковочных мест	да/нет	нет	
7	Наличие площадок (детских, спортивных, для отдыха и т. д.)			
	количество	ед.		
	площадь	кв. м		
8	Достаточность озеленения (газов, кустарников, деревьев, цветочного оформления)	да/нет	нет	
9	Наличие приспособлений для маломобильных групп населения (опорных поручней, специального оборудования на детских и спортивных площадках; спусков, пандусов для обеспечения беспрепятственного перемещения)	да/нет	нет	

Приложение:

Схема земельного участка территории с указанием ее размеров и границ, размещением объектов благоустройства на _____ л.

Дата проведения инвентаризации: "21" сентября 2017 г.

Ф.И.О., должности и подписи членов инвентаризационной комиссии:

Глава администрации Темниковского городского поселения


И.о. заместителя главы администрации Темниковского городского поселения

Ведущий специалист администрации Темниковского городского поселения

Председатель Совета депутатов Темниковского городского поселения

Начальник отдела архитектуры и градостроительства Темниковского муниципального района

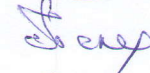
Генеральный директор ООО «Коммунальник»



В.Н. Таракин




В.М. Паркаев



Л.Г. Пекина



О.М. Хозина



Л.Н. Наумова



А.П. Волков

Паспорт
благоустройства дворовой территории по состоянию на 21.09.2017г
(утв. постановлением Правительства Республики Мордовия от 19 июня 2017 г. N 352)

1. Общие сведения о территории благоустройства

N п/п	Наименование показателя	Значение показателя
1.1	Адрес многоквартирного жилого дома*	Рпз Темников, ул. Вешинского д.2
1.2	Кадастровый номер земельного участка (дворовой территории)*	13:19:0101054:13
1.3	Общая площадь территории, кв. м	874
	в т. ч. по видам собственности, кв. м	+
1.4	Численность населения, проживающего в пределах территории благоустройства, чел.	12
1.5	Оценка уровня благоустроенности территории (благоустроенная/ не благоустроенная) **	не благоустроенная
1.6	Сведения о планируемых мероприятиях по благоустройству территории исходя из минимального перечня работ по благоустройству	ремонт дворового проезда и тротуаров, установка урн

* - при образовании дворовой территории земельными участками нескольких МКД в пунктах 1.1 и 1.2. указываются данные для каждого МКД.

** - благоустроенной считается территория, обеспеченная твердым покрытием, позволяющим комфортное передвижение по основным пешеходным коммуникациям в любое время года и в любую погоду, освещением, местами отдыха, оборудованная урнами для сбора мусора.

2. Характеристика благоустройства

N п/п	Наименование показателя	Ед. изм.	Значение показателя	Примечание
1	Требуется ремонт дорожного покрытия	да/нет	да	
2	Наличие достаточного освещения территории	да/нет	нет	
3	Характеристика освещения:			
	количество	ед.		
	достаточность	да/нет	нет	
4	Наличие мест отдыха	да/нет	нет	
5	Наличие урн для сбора мусора	да/нет	нет	
6	Наличие парковочных мест	да/нет	нет	
7	Наличие площадок (детских, спортивных, для отдыха и т. д.)			
	количество	ед.		
	площадь	кв. м		
8	Достаточность озеленения (газонов, кустарников, деревьев, цветочного оформления)	да/нет	нет	
9	Наличие приспособлений для маломобильных групп населения (опорных поручней, специального оборудования на детских и спортивных площадках; спусков, пандусов для обеспечения беспрепятственного перемещения)	да/нет	нет	

Приложение:

Схема земельного участка территории с указанием ее размеров и границ, размещением объектов благоустройства на _____ л.

Дата проведения инвентаризации: " 21 " сентября 2017 г.

Ф.И.О., должности и подписи членов инвентаризационной комиссии:

Глава администрации Темниковского городского поселения

И.о. заместителя главы администрации Темниковского городского поселения

Ведущий специалист администрации Темниковского городского поселения

Председатель Совета депутатов Темниковского городского поселения

Начальник отдела архитектуры и градостроительства Темниковского муниципального района


Генеральный директор ООО «Коммунальник»



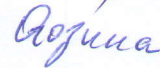
В.Н. Таракин



В.М. Паркаев



Л.Г. Пекина



О.М. Хозина



Л.Н. Наумова



А.П. Волков

Паспорт
благоустройства дворовой территории по состоянию на 21.09.2017г.
(утв. постановлением Правительства Республики Мордовия от 19 июня 2017 г. N 352)

1. Общие сведения о территории благоустройства

N п/п	Наименование показателя	Значение показателя
1.1	Адрес многоквартирного жилого дома*	Рп. Тамшинов, ул. Величков, д. 4
1.2	Кадастровый номер земельного участка (дворовой территории)*	13:190101054:14
1.3	Общая площадь территории, кв. м	916
	в т. ч. по видам собственности, кв. м	
1.4	Численность населения, проживающего в пределах территории благоустройства, чел.	12
1.5	Оценка уровня благоустроенности территории (благоустроенная/ не благоустроенная) **	не благоустроенная
1.6	Сведения о планируемых мероприятиях по благоустройству территории исходя из минимального перечня работ по благоустройству	ремонт дворового прогулки и прогулки, установка скамеек урн.

* - при образовании дворовой территории земельными участками нескольких МКД в пунктах 1.1. и 1.2. указываются данные для каждого МКД.

** - благоустроенной считается территория, обеспеченная твердым покрытием, позволяющим комфортное передвижение по основным пешеходным коммуникациям в любое время года и в любую погоду, освещением, местами отдыха, оборудованная урнами для сбора мусора.

2. Характеристика благоустройства

N п/п	Наименование показателя	Ед. изм.	Значение показателя	Примечание
1	Требуется ремонт дорожное покрытие	да/нет	да	
2	Наличие достаточного освещения территории	да/нет	нет	
3	Характеристика освещения:			
	количество	ед.		
	достаточность	да/нет	нет	
4	Наличие мест отдыха	да/нет	нет	
5	Наличие урн для сбора мусора	да/нет	нет	
6	Наличие парковочных мест	да/нет	нет	
7	Наличие площадок (детских, спортивных, для отдыха и т. д.)			
	количество	ед.		
	площадь	кв. м		
8	Достаточность озеленения (газонов, кустарников, деревьев, цветочного оформления)	да/нет	нет	
9	Наличие приспособлений для маломобильных групп населения (опорных поручней, специального оборудования на детских и спортивных площадках; спусков, пандусов для обеспечения беспрепятственного перемещения)	да/нет	нет	

Приложение:

Схема земельного участка территории с указанием ее размеров и границ, размещением объектов благоустройства на ____ л.

Дата проведения инвентаризации: "21" сентября 2017 г.

Ф.И.О., должности и подписи членов инвентаризационной комиссии:

Глава администрации Темниковского городского поселения

И.о. заместителя главы администрации Темниковского городского поселения

Ведущий специалист администрации Темниковского городского поселения

Председатель Совета депутатов Темниковского городского поселения

Начальник отдела архитектуры и градостроительства Темниковского муниципального района

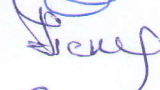
Генеральный директор ООО «Коммунальник»



В.Н. Таракин




В.М. Паркаев



Л.Г. Пекина



О.М. Хозина



Л.Н. Наумова



А.П. Волков

Паспорт

благоустройства дворовой территории по состоянию на 21.09.2017,
(утв. постановлением Правительства Республики Мордовия от 19 июня 2017 г. N 352)

1. Общие сведения о территории благоустройства

N п/п	Наименование показателя	Значение показателя
1.1	Адрес многоквартирного жилого дома*	Рп. Темников ул. Бабаева, д. 29Б
1.2	Кадастровый номер земельного участка (дворовой территории)*	13:19:0101023:412
1.3	Общая площадь территории, кв. м	1450
	в т. ч. по видам собственности, кв. м	
1.4	Численность населения, проживающего в пределах территории благоустройства, чел.	31
1.5	Оценка уровня благоустроенности территории (благоустроенная/ не благоустроенная) **	не благоустроена
1.6	Сведения о планируемых мероприятиях по благоустройству территории исходя из минимального перечня работ по благоустройству	Заасфальтирование территории, установка урн, освещение территории, установка скамеек, асфальтирование тротуаров, благоустройство скандалов.

* - при образовании дворовой территории земельными участками нескольких МКД в пунктах 1.1. и 1.2. указываются данные для каждого МКД.

** - благоустроенной считается территория, обеспеченная твердым покрытием, позволяющим комфортное передвижение по основным пешеходным коммуникациям в любое время года и в любую погоду, освещением, местами отдыха, оборудованная урнами для сбора мусора.

2. Характеристика благоустройства

N п/п	Наименование показателя	Ед. изм.	Значение показателя	Примечание
1	Требуется ремонт дорожного покрытия	да/нет	да	
2	Наличие достаточного освещения территории	да/нет	нет	
3	Характеристика освещения:			
	количество	ед.		
	достаточность	да/нет	нет	
4	Наличие мест отдыха	да/нет	нет	
5	Наличие урн для сбора мусора	да/нет	нет	
6	Наличие парковочных мест	да/нет	нет	
7	Наличие площадок (детских, спортивных, для отдыха и т. д.)		нет	
	количество	ед.	-	
	площадь	кв. м	-	
8	Достаточность озеленения (газов, кустарников, деревьев, цветочного оформления)	да/нет	нет	
9	Наличие приспособлений для маломобильных групп населения (опорных поручней, специального оборудования на детских и спортивных площадках; спусков, пандусов для обеспечения беспрепятственного перемещения)	да/нет	нет	

Приложение:

Схема земельного участка территории с указанием ее размеров и границ, размещением объектов благоустройства на _____ л.

Дата проведения инвентаризации: 21 сентября 2017 г.

Ф.И.О., должности и подписи членов инвентаризационной комиссии:

Глава администрации Темниковского городского поселения

В.Н. Таракин

И.о. заместителя главы администрации Темниковского городского поселения

В.М. Паркаев

Ведущий специалист администрации Темниковского городского поселения

Л.Г. Пекина

Председатель Совета депутатов Темниковского городского поселения

О.М. Хозина

Начальник отдела архитектуры и градостроительства Темниковского муниципального района

Л.Н. Наумова

Генеральный директор ООО «Коммунальник»

А.П. Волков

Паспорт

благоустройства дворовой территории по состоянию на 21.09.2017 г.
(утв. постановлением Правительства Республики Мордовия от 19 июня 2017 г. N 352)

1. Общие сведения о территории благоустройства

N п/п	Наименование показателя	Значение показателя
1.1	Адрес многоквартирного жилого дома*	Рп, Темников, ул. Ветеранов, 9
1.2	Кадастровый номер земельного участка (дворовой территории)*	13:19:0101022:24
1.3	Общая площадь территории, кв. м	10100
	в т. ч. по видам собственности, кв. м	-
1.4	Численность населения, проживающего в пределах территории благоустройства, чел.	12
1.5	Оценка уровня благоустроенности территории (благоустроенная/ не благоустроенная) **	не благоустроена
1.6	Сведения о планируемых мероприятиях по благоустройству территории исходя из минимального перечня работ по благоустройству	ремонт дворовой территории, установка скамеек, урн.

* - при образовании дворовой территории земельными участками нескольких МКД в пунктах 1.1 и 1.2. указываются данные для каждого МКД.

** - благоустроенной считается территория, обеспеченная твердым покрытием, позволяющим комфортное передвижение по основным пешеходным коммуникациям в любое время года и в любую погоду, освещением, местами отдыха, оборудованная урнами для сбора мусора.

2. Характеристика благоустройства

N п/п	Наименование показателя	Ед. изм.	Значение показателя	Примечание
1	Требуется ремонт дорожного покрытия	да/нет	да	
2	Наличие достаточного освещения территории	да/нет	нет	
3	Характеристика освещения:			
	количество	ед.		
	достаточность	да/нет	нет	
4	Наличие мест отдыха	да/нет	нет	
5	Наличие урн для сбора мусора	да/нет	нет	
6	Наличие парковочных мест	да/нет	нет	
7	Наличие площадок (детских, спортивных, для отдыха и т. д.)		нет	
	количество	ед.	-	
	площадь	кв. м	-	
8	Достаточность озеленения (газонов, кустарников, деревьев, цветочного оформления)	да/нет	нет	
9	Наличие приспособлений для маломобильных групп населения (опорных поручней, специального оборудования на детских и спортивных площадках; спусков, пандусов для обеспечения беспрепятственного перемещения)	да/нет	нет	

Приложение:

Схема земельного участка территории с указанием ее размеров и границ, размещением объектов благоустройства на ____ л.

Дата проведения инвентаризации: 21 сентября 2017 г.

Ф.И.О., должности и подписи членов инвентаризационной комиссии:

Глава администрации Темниковского городского поселения

И.о. заместителя главы администрации Темниковского городского поселения

Ведущий специалист администрации Темниковского городского поселения

Председатель Совета депутатов Темниковского городского поселения

Начальник отдела архитектуры и градостроительства Темниковского муниципального района

Генеральный директор ООО «Коммунальник»

В.Н. Таракин

В.М. Паркаев

Л.Г. Пекина

О.М. Хозина

Л.Н. Наумова

А.П. Волков

Паспорт
благоустройства дворовой территории по состоянию на 21.09.2017г.
 (утв. постановлением Правительства Республики Мордовия от 19 июня 2017 г. N 352)

1. Общие сведения о территории благоустройства

N п/п	Наименование показателя	Значение показателя
1.1	Адрес многоквартирного жилого дома*	Рп. Темников ул. Варафеев, 7
1.2	Кадастровый номер земельного участка (дворовой территории)*	13:19:0101023:35
1.3	Общая площадь территории, кв. м	3325
	в т. ч. по видам собственности, кв. м	
1.4	Численность населения, проживающего в пределах территории благоустройства, чел.	15
1.5	Оценка уровня благоустроенности территории (благоустроенная/ не благоустроенная) **	не благоустроенная
1.6	Сведения о планируемых мероприятиях по благоустройству территории исходя из минимального перечня работ по благоустройству	ремонт дворового проезда и тротуаров, установка скамеек, урн.

* - при образовании дворовой территории земельными участками нескольких МКД в пунктах 1.1 и 1.2. указываются данные для каждого МКД.

** - благоустроенной считается территория, обеспеченная твердым покрытием, позволяющим комфортное передвижение по основному пешеходным коммуникациям в любое время года и в любую погоду, освещением, местами отдыха, оборудованная урнами для сбора мусора.

2. Характеристика благоустройства

N п/п	Наименование показателя	Ед. изм.	Значение показателя	Примечание
1	Требуется ремонт дорожное покрытие	да/нет	да	
2	Наличие достаточного освещения территории	да/нет	нет	
3	Характеристика освещения:			
	количество	ед.		
	достаточность	да/нет	нет	
4	Наличие мест отдыха	да/нет	нет	
5	Наличие урн для сбора мусора	да/нет	нет	
6	Наличие парковочных мест	да/нет	нет	
7	Наличие площадок (детских, спортивных, для отдыха и т. д.)		нет	
	количество	ед.	-	
	площадь	кв. м	-	
8	Достаточность озеленения (газонов, кустарников, деревьев, цветочного оформления)	да/нет	нет	
9	Наличие приспособлений для маломобильных групп населения (опорных поручней, специального оборудования на детских и спортивных площадках; спусков, пандусов для обеспечения беспрепятственного перемещения)	да/нет	нет	

Приложение:

Схема земельного участка территории с указанием ее размеров и границ, размещением объектов благоустройства на ____ л.

Дата проведения инвентаризации: "21" сентября 2017 г.

Ф.И.О., должности и подписи членов инвентаризационной комиссии:

Глава администрации Темниковского городского поселения

В.Н. Таракин

И.о. заместителя главы администрации Темниковского городского поселения

В.М. Паркаев

Ведущий специалист администрации Темниковского городского поселения

Л.Г. Пекина

Председатель Совета депутатов Темниковского городского поселения

О.М. Хозина

Начальник отдела архитектуры и градостроительства Темниковского муниципального района

Л.Н. Наумова

Генеральный директор ООО «Коммунальник»

А.П. Волков

Паспорт

благоустройства дворовой территории по состоянию на 21.09.2017
(утв. постановлением Правительства Республики Мордовия от 19 июня 2017 г. N 352)

1. Общие сведения о территории благоустройства

N п/п	Наименование показателя	Значение показателя
1.1	Адрес многоквартирного жилого дома*	пл. Темников ул. Бафеева д. 5
1.2	Кадастровый номер земельного участка (дворовой территории)*	13:19:0101023:33
1.3	Общая площадь территории, кв. м	242
	в т. ч. по видам собственности, кв. м	-
1.4	Численность населения, проживающего в пределах территории благоустройства, чел.	30
1.5	Оценка уровня благоустроенности территории (благоустроенная/ не благоустроенная) **	не благоустроенная
1.6	Сведения о планируемых мероприятиях по благоустройству территории исходя из минимального перечня работ по благоустройству	ремонт дворового проезда и тротуара, установка скамеек и урн.

* - при образовании дворовой территории земельными участками нескольких МКД в пунктах 1.1. и 1.2. указываются данные для каждого МКД.

** - благоустроенной считается территория, обеспеченная твердым покрытием, позволяющим комфортное передвижение по основным пешеходным коммуникациям в любое время года и в любую погоду, освещением, местами отдыха, оборудованная урнами для сбора мусора.

2. Характеристика благоустройства

N п/п	Наименование показателя	Ед. изм.	Значение показателя	Примечание
1	Требуется ремонт дорожного покрытия	да/нет	да	
2	Наличие достаточного освещения территории	да/нет	нет	
3	Характеристика освещения:			
	количество	ед.		
	достаточность	да/нет	нет	
4	Наличие мест отдыха	да/нет	нет	
5	Наличие урн для сбора мусора	да/нет	нет	
6	Наличие парковочных мест	да/нет	нет	
7	Наличие площадок (детских, спортивных, для отдыха и т. д.)		нет	
	количество	ед.	-	
	площадь	кв. м	-	
8	Достаточность озеленения (газонов, кустарников, деревьев, цветочного оформления)	да/нет	нет	
9	Наличие приспособлений для маломобильных групп населения (опорных поручней, специального оборудования на детских и спортивных площадках; спусков, пандусов для обеспечения беспрепятственного перемещения)	да/нет	нет	

Приложение:

Схема земельного участка территории с указанием ее размеров и границ, размещением объектов благоустройства на _____ л.

Дата проведения инвентаризации: "21" сентября 2017 г.

Ф.И.О., должности и подписи членов инвентаризационной комиссии:

Глава администрации Темниковского городского поселения

И.о. заместителя главы администрации Темниковского городского поселения

Ведущий специалист администрации Темниковского городского поселения

Председатель Совета депутатов Темниковского городского поселения

Начальник отдела архитектуры и градостроительства Темниковского муниципального района

Генеральный директор ООО «Коммунальник»




В.Н. Таракин



В.М. Паркаев



Л.Г. Пекина



О.М. Хозина



Л.Н. Наумова



А.П. Волков

Паспорт

благоустройства дворовой территории по состоянию на 21.09.2018 г.
(утв. постановлением Правительства Республики Мордовия от 19 июня 2017 г. N 352)

1. Общие сведения о территории благоустройства

N п/п	Наименование показателя	Значение показателя
1.1	Адрес многоквартирного жилого дома*	Рп. Темников ул. Баранова, 1 Б.
1.2	Кадастровый номер земельного участка (дворовой территории)*	13:19:0101040:52
1.3	Общая площадь территории, кв. м	3212
	в т. ч. по видам собственности, кв. м	
1.4	Численность населения, проживающего в пределах территории благоустройства, чел.	89
1.5	Оценка уровня благоустроенности территории (благоустроенная/ не благоустроенная)**	не благоустроенная
1.6	Сведения о планируемых мероприятиях по благоустройству территории исходя из минимального перечня работ по благоустройству	ремонт дворового проезда и тротуаров, установка скамеек, урн

* - при образовании дворовой территории земельными участками нескольких МКД в пунктах 1.1 и 1.2. указываются данные для каждого МКД.

** - благоустроенной считается территория, обеспеченная твердым покрытием, позволяющим комфортное передвижение по основным пешеходным коммуникациям в любое время года и в любую погоду, освещением, местами отдыха, оборудованная урнами для сбора мусора.

2. Характеристика благоустройства

N п/п	Наименование показателя	Ед. изм.	Значение показателя	Примечание
1	Требуется ремонт дорожного покрытия	да/нет	да	
2	Наличие достаточного освещения территории	да/нет	нет	
3	Характеристика освещения:			
	количество	ед.		
	достаточность	да/нет	нет	
4	Наличие мест отдыха	да/нет	нет	
5	Наличие урн для сбора мусора	да/нет	нет	
6	Наличие парковочных мест	да/нет	нет	
7	Наличие площадок (детских, спортивных, для отдыха и т. д.)		нет	
	количество	ед.	-	
	площадь	кв. м	-	
8	Достаточность озеленения (газов, кустарников, деревьев, цветочного оформления)	да/нет	нет	
9	Наличие приспособлений для маломобильных групп населения (опорных поручней, специального оборудования на детских и спортивных площадках; спусков, пандусов для обеспечения беспрепятственного перемещения)	да/нет	нет	

Приложение:

Схема земельного участка территории с указанием ее размеров и границ, размещением объектов благоустройства на _____ л.

Дата проведения инвентаризации: "21" сентября 2018 г.

Ф.И.О., должности и подписи членов инвентаризационной комиссии:

Глава администрации Темниковского городского поселения

И.о. заместителя главы администрации Темниковского городского поселения

Ведущий специалист администрации Темниковского городского поселения

Председатель Совета депутатов Темниковского городского поселения

Начальник отдела архитектуры и градостроительства Темниковского муниципального района

Генеральный директор ООО «Коммунальник»

В.Н. Таракин

В.М. Паркаев

Л.Г. Пекина

О.М. Хозина

Л.Н. Наумова

А.П. Волков

Паспорт

благоустройства дворовой территории по состоянию на 21.09.2017 г.
(утв. постановлением Правительства Республики Мордовия от 19 июня 2017 г. N 352)

1. Общие сведения о территории благоустройства

N п/п	Наименование показателя	Значение показателя
1.1	Адрес многоквартирного жилого дома*	РМ Темников ул. Варахвин, 1А
1.2	Кадастровый номер земельного участка (дворовой территории)*	13:19:0101040:54
1.3	Общая площадь территории, кв. м в т. ч. по видам собственности, кв. м	2804
1.4	Численность населения, проживающего в пределах территории благоустройства, чел.	90
1.5	Оценка уровня благоустроенности территории (благоустроенная/ не благоустроенная) **	не благоустроена
1.6	Сведения о планируемых мероприятиях по благоустройству территории исходя из минимального перечня работ по благоустройству	ремонт дворового проезда и тротуара, установка скамеек, урн.

* - при образовании дворовой территории земельными участками нескольких МКД в пунктах 1.1. и 1.2. указываются данные для каждого МКД.

** - благоустроенной считается территория, обеспеченная твердым покрытием, позволяющим комфортное передвижение по основным пешеходным коммуникациям в любое время года и в любую погоду, освещением, местами отдыха, оборудованная урнами для сбора мусора.

2. Характеристика благоустройства

N п/п	Наименование показателя	Ед. изм.	Значение показателя	Примечание
1	Требуется ремонт дорожного покрытия	да/нет	да	
2	Наличие достаточного освещения территории	да/нет	нет	
3	Характеристика освещения:			
	количество	ед.		
	достаточность	да/нет	нет	
4	Наличие мест отдыха	да/нет	нет	
5	Наличие урн для сбора мусора	да/нет	нет	
6	Наличие парковочных мест	да/нет	нет	
7	Наличие площадок (детских, спортивных, для отдыха и т. д.)		нет	
	количество	ед.	-	
	площадь	кв. м	-	
8	Достаточность озеленения (газонов, кустарников, деревьев, цветочного оформления)	да/нет	нет	
9	Наличие приспособлений для маломобильных групп населения (опорных поручней, специального оборудования на детских и спортивных площадках; спусков, пандусов для обеспечения беспрепятственного перемещения)	да/нет	нет	

Приложение:

Схема земельного участка территории с указанием ее размеров и границ, размещением объектов благоустройства на _____ л.

Дата проведения инвентаризации: 21 сентября 2017 г.

Ф.И.О., должности и подписи членов инвентаризационной комиссии:

Глава администрации Темниковского городского поселения

И.о. заместителя главы администрации Темниковского городского поселения

Ведущий специалист администрации Темниковского городского поселения

Председатель Совета депутатов Темниковского городского поселения

Начальник отдела архитектуры и градостроительства Темниковского муниципального района

Генеральный директор ООО «Коммунальник»

В.Н. Таракин

В.М. Паркаев

Л.Г. Пекина

О.М. Хозина

Л.Н. Наумова

А.П. Волков

Паспорт
благоустройства дворовой территории по состоянию на 21.08.2017г.
(утв. постановлением Правительства Республики Мордовия от 19 июня 2017 г. N 352)

1. Общие сведения о территории благоустройства

N п/п	Наименование показателя	Значение показателя
1.1	Адрес многоквартирного жилого дома*	п.с. Темников, ул. Баранова, 13
1.2	Кадастровый номер земельного участка (дворовой территории)*	13:19:0101023:39
1.3	Общая площадь территории, кв. м	2369
	в т. ч. по видам собственности, кв. м	-
1.4	Численность населения, проживающего в пределах территории благоустройства, чел.	15
1.5	Оценка уровня благоустроенности территории (благоустроенная/ не благоустроенная) **	не благоустроенная
1.6	Сведения о планируемых мероприятиях по благоустройству территории исходя из минимального перечня работ по благоустройству	ремонт дворового трава и тротуары, установка скамеек, урн

* - при образовании дворовой территории земельными участками нескольких МКД в пунктах 1.1. и 1.2. указываются данные для каждого МКД.

** - благоустроенной считается территория, обеспеченная твердым покрытием, позволяющим комфортное передвижение по основным пешеходным коммуникациям в любое время года и в любую погоду, освещением, местами отдыха, оборудованная урнами для сбора мусора.

2. Характеристика благоустройства

N п/п	Наименование показателя	Ед. изм.	Значение показателя	Примечание
1	Требуется ремонт дорожного покрытия	да/нет	да	
2	Наличие достаточного освещения территории	да/нет	нет	
3	Характеристика освещения:			
	количество	ед.		
	достаточность	да/нет	нет	
4	Наличие мест отдыха	да/нет	нет	
5	Наличие урн для сбора мусора	да/нет	нет	
6	Наличие парковочных мест	да/нет	нет	
7	Наличие площадок (детских, спортивных, для отдыха и т. д.)		нет	
	количество	ед.	-	
	площадь	кв. м	-	
8	Достаточность озеленения (газонов, кустарников, деревьев, цветочного оформления)	да/нет	нет	
9	Наличие приспособлений для маломобильных групп населения (опорных поручней, специального оборудования на детских и спортивных площадках; спусков, пандусов для обеспечения беспрепятственного перемещения)	да/нет	нет	

Приложение:

Схема земельного участка территории с указанием ее размеров и границ, размещением объектов благоустройства на ____ л.

Дата проведения инвентаризации: "21" сентября 2017 г.

Ф.И.О., должности и подписи членов инвентаризационной комиссии:

Глава администрации Темниковского городского поселения

И.о. заместителя главы администрации Темниковского городского поселения

Ведущий специалист администрации Темниковского городского поселения

Председатель Совета депутатов Темниковского городского поселения

Начальник отдела архитектуры и градостроительства Темниковского муниципального района


Генеральный директор ООО «Коммунальник»



В.Н. Таракин



В.М. Паркаев



Л.Г. Пекина



О.М. Хозина



Л.Н. Наумова



А.П. Волков

Паспорт

благоустройства дворовой территории по состоянию на 21.09.2017г.
(утв. постановлением Правительства Республики Мордовия от 19 июня 2017 г. N 352)

1. Общие сведения о территории благоустройства

N п/п	Наименование показателя	Значение показателя
1.1	Адрес многоквартирного жилого дома*	РМз Темников, ул. Бердиева, д. 11
1.2	Кадастровый номер земельного участка (дворовой территории)*	13:19:0101023:38
1.3	Общая площадь территории, кв. м в т. ч. по видам собственности, кв. м	1995
1.4	Численность населения, проживающего в пределах территории благоустройства, чел.	15
1.5	Оценка уровня благоустроенности территории (благоустроенная/ не благоустроенная) **	не благоустроена
1.6	Сведения о планируемых мероприятиях по благоустройству территории исходя из минимального перечня работ по благоустройству	ремонт дворовой территории, установка скамеек и урн.

* - при образовании дворовой территории земельными участками нескольких МКД в пунктах 1.1. и 1.2. указываются данные для каждого МКД.

** - благоустроенной считается территория, обеспеченная твердым покрытием, позволяющим комфортное передвижение по основным пешеходным коммуникациям в любое время года и в любую погоду, освещением, местами отдыха, оборудованная урнами для сбора мусора.

2. Характеристика благоустройства

N п/п	Наименование показателя	Ед. изм.	Значение показателя	Примечание
1	Требуется ремонт дорожное покрытие	да/нет	да	
2	Наличие достаточного освещения территории	да/нет	нет	
3	Характеристика освещения:			
	количество	ед.		
	достаточность	да/нет	нет	
4	Наличие мест отдыха	да/нет	нет	
5	Наличие урн для сбора мусора	да/нет	нет	
6	Наличие парковочных мест	да/нет	нет	
7	Наличие площадок (детских, спортивных, для отдыха и т. д.)		нет	
	количество	ед.	-	
	площадь	кв. м	-	
8	Достаточность озеленения (газов, кустарников, деревьев, цветочного оформления)	да/нет	нет	
9	Наличие приспособлений для маломобильных групп населения (опорных поручней, специального оборудования на детских и спортивных площадках; спусков, пандусов для обеспечения беспрепятственного перемещения)	да/нет	нет	

Приложение:

Схема земельного участка территории с указанием ее размеров и границ, размещением объектов благоустройства на _____ л.

Дата проведения инвентаризации: 21 сентября 2017 г.

Ф.И.О., должности и подписи членов инвентаризационной комиссии:

Глава администрации Темниковского городского поселения

В.Н. Таракин

И.о. заместителя главы администрации Темниковского городского поселения

В.М. Паркаев

Ведущий специалист администрации Темниковского городского поселения

Л.Г. Пекина

Председатель Совета депутатов Темниковского городского поселения

О.М. Хозина

Начальник отдела архитектуры и градостроительства Темниковского муниципального района

Л.Н. Наумова

Генеральный директор ООО «Коммунальник»

А.П. Волков

Паспорт

благоустройства дворовой территории по состоянию на 21.09.2017
(утв. постановлением Правительства Республики Мордовия от 19 июня 2017 г. N 352)

1. Общие сведения о территории благоустройства

N п/п	Наименование показателя	Значение показателя
1.1	Адрес многоквартирного жилого дома*	РМ-Темников ул. Баранова, 17
1.2	Кадастровый номер земельного участка (дворовой территории)*	13:19:0101023:41
1.3	Общая площадь территории, кв. м	2331
	в т. ч. по видам собственности, кв. м	-
1.4	Численность населения, проживающего в пределах территории благоустройства, чел.	18
1.5	Оценка уровня благоустроенности территории (благоустроенная/ не благоустроенная) **	не благоустроенная
1.6	Сведения о планируемых мероприятиях по благоустройству территории исходя из минимального перечня работ по благоустройству	Планируются территории установки и ремонта кошиков, спортивного оборудования, асфальтирование территории

* - при образовании дворовой территории земельными участками нескольких МКД в пунктах 1.1. и 1.2. указываются данные для каждого МКД.

** - благоустроенной считается территория, обеспеченная твердым покрытием, позволяющим комфортное передвижение по основным пешеходным коммуникациям в любое время года и в любую погоду, освещением, местами отдыха, оборудованная урнами для сбора мусора.

2. Характеристика благоустройства

N п/п	Наименование показателя	Ед. изм.	Значение показателя	Примечание
1	Требуется ремонт дорожного покрытия	да/нет	нет	
2	Наличие достаточного освещения территории	да/нет	нет	
3	Характеристика освещения:			
	количество	ед.	-	
	достаточность	да/нет	нет	
4	Наличие мест отдыха	да/нет	нет	
5	Наличие урн для сбора мусора	да/нет	нет	
6	Наличие парковочных мест	да/нет	нет	
7	Наличие площадок (детских, спортивных, для отдыха и т. д.)		нет	
	количество	ед.	-	
	площадь	кв. м	-	
8	Достаточность озеленения (газов, кустарников, деревьев, цветочного оформления)	да/нет	нет	
9	Наличие приспособлений для маломобильных групп населения (опорных поручней, специального оборудования на детских и спортивных площадках; спусков, пандусов для обеспечения беспрепятственного перемещения)	да/нет	нет	

Приложение:

Схема земельного участка территории с указанием ее размеров и границ, размещением объектов благоустройства на _____ л.

Дата проведения инвентаризации: 21 сентября 2017 г.

Ф.И.О., должности и подписи членов инвентаризационной комиссии:

Глава администрации Темниковского городского поселения

И.о. заместителя главы администрации Темниковского городского поселения

Ведущий специалист администрации Темниковского городского поселения

Председатель Совета депутатов Темниковского городского поселения

Начальник отдела архитектуры и градостроительства Темниковского муниципального района

Генеральный директор ООО «Коммунальник»

В.Н. Таракин

В.М. Паркаев

Л.Г. Пекина

О.М. Хозина

Л.Н. Наумова

А.П. Волков

Паспорт

благоустройства дворовой территории по состоянию на 21.09.2017г.
(утв. постановлением Правительства Республики Мордовия от 19 июня 2017 г. N 352)

1. Общие сведения о территории благоустройства

N п/п	Наименование показателя	Значение показателя
1.1	Адрес многоквартирного жилого дома*	Рп. Темников, ул. Бабушкина 15
1.2	Кадастровый номер земельного участка (дворовой территории)*	13:19:0101023:40
1.3	Общая площадь территории, кв. м	2494
	в т. ч. по видам собственности, кв. м	-
1.4	Численность населения, проживающего в пределах территории благоустройства, чел.	18
1.5	Оценка уровня благоустроенности территории (благоустроенная/ не благоустроенная) **	не благоустроенная
1.6	Сведения о планируемых мероприятиях по благоустройству территории исходя из минимального перечня работ по благоустройству	благоустройство территории, установка урн для мусора, спортивные площадки, озеленение территории

* - при образовании дворовой территории земельными участками нескольких МКД в пунктах 1.1. и 1.2. указываются данные для каждого МКД.

** - благоустроенной считается территория, обеспеченная твердым покрытием, позволяющим комфортное передвижение по основным пешеходным коммуникациям в любое время года и в любую погоду, освещением, местами отдыха, оборудованная урнами для сбора мусора.

2. Характеристика благоустройства

N п/п	Наименование показателя	Ед. изм.	Значение показателя	Примечание
1	Требуется ремонт дорожного покрытия	да/нет	нет	
2	Наличие достаточного освещения территории	да/нет	нет	
3	Характеристика освещения:			
	количество	ед.		
	достаточность	да/нет	нет	
4	Наличие мест отдыха	да/нет	нет	
5	Наличие урн для сбора мусора	да/нет	нет	
6	Наличие парковочных мест	да/нет	нет	
7	Наличие площадок (детских, спортивных, для отдыха и т. д.)		нет	
	количество	ед.		
	площадь	кв. м		
8	Достаточность озеленения (газонов, кустарников, деревьев, цветочного оформления)	да/нет	нет	
9	Наличие приспособлений для маломобильных групп населения (опорных поручней, специального оборудования на детских и спортивных площадках; спусков, пандусов для обеспечения беспрепятственного перемещения)	да/нет	нет	

Приложение:

Схема земельного участка территории с указанием ее размеров и границ, размещением объектов благоустройства на ____ л.

Дата проведения инвентаризации: 21 сентября 2017 г.

Ф.И.О., должности и подписи членов инвентаризационной комиссии:

Глава администрации Темниковского городского поселения

И.о. заместителя главы администрации Темниковского городского поселения

Ведущий специалист администрации Темниковского городского поселения

Председатель Совета депутатов Темниковского городского поселения

Начальник отдела архитектуры и градостроительства Темниковского муниципального района

Генеральный директор ООО «Коммунальник»

В.Н. Таракин

В.М. Паркаев

Л.Г. Пекина

О.М. Хозина

Л.Н. Наумова

А.П. Волков

Паспорт
благоустройства дворовой территории по состоянию на 21.09.2017
 (утв. постановлением Правительства Республики Мордовия от 19 июня 2017 г. N 352)

1. Общие сведения о территории благоустройства

N п/п	Наименование показателя	Значение показателя
1.1	Адрес многоквартирного жилого дома*	РМ, г. Темников ул. Бариева 29
1.2	Кадастровый номер земельного участка (дворовой территории)*	13:19:0101023:84
1.3	Общая площадь территории, кв. м	2275
	в т. ч. по видам собственности, кв. м	-
1.4	Численность населения, проживающего в пределах территории благоустройства, чел.	60
1.5	Оценка уровня благоустроенности территории (благоустроенная/ не благоустроенная) **	не благоустроенная
1.6	Сведения о планируемых мероприятиях по благоустройству территории исходя из минимального перечня работ по благоустройству	ремонт дворового покрытия, урны, скамейки, урны

* - при образовании дворовой территории земельными участками нескольких МКД в пунктах 1.1. и 1.2. указываются данные для каждого МКД.

** - благоустроенной считается территория, обеспеченная твердым покрытием, позволяющим комфортное передвижение по основным пешеходным коммуникациям в любое время года и в любую погоду, освещением, местами отдыха, оборудованная урнами для сбора мусора.

2. Характеристика благоустройства

N п/п	Наименование показателя	Ед. изм.	Значение показателя	Примечание
1	Требуется ремонт дорожное покрытие	да/нет	да	
2	Наличие достаточного освещения территории	да/нет	нет	
3	Характеристика освещения:			
	количество	ед.		
	достаточность	да/нет	нет	
4	Наличие мест отдыха	да/нет	нет	
5	Наличие урн для сбора мусора	да/нет	нет	
6	Наличие парковочных мест	да/нет	нет	
7	Наличие площадок (детских, спортивных, для отдыха и т. д.)			
	количество	ед.		
	площадь	кв. м		
8	Достаточность озеленения (газов, кустарников, деревьев, цветочного оформления)	да/нет	нет	
9	Наличие приспособлений для маломобильных групп населения (опорных поручней, специального оборудования на детских и спортивных площадках; спусков, пандусов для обеспечения беспрепятственного перемещения)	да/нет	нет	

Приложение:

Схема земельного участка территории с указанием ее размеров и границ, размещением объектов благоустройства на _____ л.

Дата проведения инвентаризации: "21" сентября 2017 г.

Ф.И.О., должности и подписи членов инвентаризационной комиссии:

Глава администрации Темниковского городского поселения





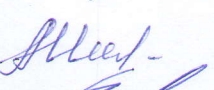

И.о. заместителя главы администрации Темниковского городского поселения

Ведущий специалист администрации Темниковского городского поселения

Председатель Совета депутатов Темниковского городского поселения

Начальник отдела архитектуры и градостроительства Темниковского муниципального района

Генеральный директор ООО «Коммунальник»

В.Н. Таракин

В.М. Паркаев

Л.Г. Пекина

О.М. Хозина

Л.Н. Наумова

А.П. Волков

Паспорт

благоустройства дворовой территории по состоянию на 21.09.2017
(утв. постановлением Правительства Республики Мордовия от 19 июня 2017 г. N 352)

1. Общие сведения о территории благоустройства

N п/п	Наименование показателя	Значение показателя
1.1	Адрес многоквартирного жилого дома*	РМ.г.Темников ул. Багирева, д. 9Б
1.2	Кадастровый номер земельного участка (дворовой территории)*	13:19:0101023:37
1.3	Общая площадь территории, кв. м	3080
	в т. ч. по видам собственности, кв. м	
1.4	Численность населения, проживающего в пределах территории благоустройства, чел.	60
1.5	Оценка уровня благоустроенности территории (благоустроенная/ не благоустроенная) **	не благоустроенная
1.6	Сведения о планируемых мероприятиях по благоустройству территории исходя из минимального перечня работ по благоустройству	ремонти дворового проезда и урны, установка скамеек, урны.

* - при образовании дворовой территории земельными участками нескольких МКД в пунктах 1.1. и 1.2. указываются данные для каждого МКД.

** - благоустроенной считается территория, обеспеченная твердым покрытием, позволяющим комфортное передвижение по основным пешеходным коммуникациям в любое время года и в любую погоду, освещением, местами отдыха, оборудованная урнами для сбора мусора.

2. Характеристика благоустройства

N п/п	Наименование показателя	Ед. изм.	Значение показателя	Примечание
1	Требует ремонта дорожное покрытие	да/нет	да	
2	Наличие достаточного освещения территории	да/нет	нет	
3	Характеристика освещения:			
	количество	ед.		
	достаточность	да/нет	нет	
4	Наличие мест отдыха	да/нет	нет	
5	Наличие урн для сбора мусора	да/нет	нет	
6	Наличие парковочных мест	да/нет	нет	
7	Наличие площадок (детских, спортивных, для отдыха и т. д.)			
	количество	ед.		
	площадь	кв. м		
8	Достаточность озеленения (газонов, кустарников, деревьев, цветочного оформления)	да/нет	нет	
9	Наличие приспособлений для маломобильных групп населения (опорных поручней, специального оборудования на детских и спортивных площадках; спусков, пандусов для обеспечения беспрепятственного перемещения)	да/нет	нет	

Приложение:

Схема земельного участка территории с указанием ее размеров и границ, размещением объектов благоустройства на _____ л.

Дата проведения инвентаризации: "21" сентября 2017 г.

Ф.И.О., должности и подписи членов инвентаризационной комиссии:

Глава администрации Темниковского городского поселения

И.о. заместителя главы администрации Темниковского городского поселения

Ведущий специалист администрации Темниковского городского поселения

Председатель Совета депутатов Темниковского городского поселения

Начальник отдела архитектуры и градостроительства Темниковского муниципального района


Генеральный директор ООО «Коммунальник»



В.Н. Таракин



В.М. Паркаев



Л.Г. Пекина



О.М. Хозина



Л.Н. Наумова



А.П. Волков

Паспорт

благоустройства дворовой территории по состоянию на 21.09.2017г.
(утв. постановлением Правительства Республики Мордовия от 19 июня 2017 г. N 352)

1. Общие сведения о территории благоустройства

N п/п	Наименование показателя	Значение показателя
1.1	Адрес многоквартирного жилого дома*	Рп. Темников ул. Баранова 21
1.2	Кадастровый номер земельного участка (дворовой территории)*	13:19:0101023:55
1.3	Общая площадь территории, кв. м	2385
	в т. ч. по видам собственности, кв. м	-
1.4	Численность населения, проживающего в пределах территории благоустройства, чел.	30
1.5	Оценка уровня благоустроенности территории (благоустроенная/ не благоустроенная) **	не благоустроена
1.6	Сведения о планируемых мероприятиях по благоустройству территории исходя из минимального перечня работ по благоустройству	ремонт дворового проезда устройство, установка скамеек, урн

* - при образовании дворовой территории земельными участками нескольких МКД в пунктах 1.1. и 1.2. указываются данные для каждого МКД.

** - благоустроенной считается территория, обеспеченная твердым покрытием, позволяющим комфортное передвижение по основным пешеходным коммуникациям в любое время года и в любую погоду, освещением, местами отдыха, оборудованная урнами для сбора мусора.

2. Характеристика благоустройства

N п/п	Наименование показателя	Ед. изм.	Значение показателя	Примечание
1	Требуется ремонт дорожное покрытие	да/нет	да	
2	Наличие достаточного освещения территории	да/нет	нет	
3	Характеристика освещения:			
	количество	ед.		
	достаточность	да/нет	нет	
4	Наличие мест отдыха	да/нет	нет	
5	Наличие урн для сбора мусора	да/нет	нет	
6	Наличие парковочных мест	да/нет	нет	
7	Наличие площадок (детских, спортивных, для отдыха и т. д.)		нет	
	количество	ед.	-	
	площадь	кв. м	-	
8	Достаточность озеленения (газонов, кустарников, деревьев, цветочного оформления)	да/нет	нет	
9	Наличие приспособлений для маломобильных групп населения (опорных поручней, специального оборудования на детских и спортивных площадках; спусков, пандусов для обеспечения беспрепятственного перемещения)	да/нет	нет	

Приложение:

Схема земельного участка территории с указанием ее размеров и границ, размещением объектов благоустройства на _____ л.

Дата проведения инвентаризации: "21" сентября 2017 г.

Ф.И.О., должности и подписи членов инвентаризационной комиссии:

Глава администрации Темниковского городского поселения

И.о. заместителя главы администрации Темниковского городского поселения

Ведущий специалист администрации Темниковского городского поселения

Председатель Совета депутатов Темниковского городского поселения

Начальник отдела архитектуры и градостроительства Темниковского муниципального района


Генеральный директор ООО «Коммунальник»



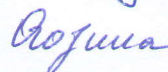
В.Н. Таракин




В.М. Паркаев



Л.Г. Пекина



О.М. Хозина



Л.Н. Наумова



А.П. Волков

Паспорт

благоустройства дворовой территории по состоянию на 21.09.2017
(утв. постановлением Правительства Республики Мордовия от 19 июня 2017 г. N 352)

1. Общие сведения о территории благоустройства

N п/п	Наименование показателя	Значение показателя
1.1	Адрес многоквартирного жилого дома*	Рдс. 2 Темников ул. Бафеевич 23
1.2	Кадастровый номер земельного участка (дворовой территории)*	13.19.0101023.63
1.3	Общая площадь территории, кв. м	3262
	в т. ч. по видам собственности, кв. м	-
1.4	Численность населения, проживающего в пределах территории благоустройства, чел.	30
1.5	Оценка уровня благоустроенности территории (благоустроенная/ не благоустроенная) **	не благоустроенная
1.6	Сведения о планируемых мероприятиях по благоустройству территории исходя из минимального перечня работ по благоустройству	ремонт дворового проезда и тротуаров, установка скамеек и урн -

* - при образовании дворовой территории земельными участками нескольких МКД в пунктах 1.1. и 1.2. указываются данные для каждого МКД.

** - благоустроенной считается территория, обеспеченная твердым покрытием, позволяющим комфортное передвижение по основному пешеходным коммуникациям в любое время года и в любую погоду, освещением, местами отдыха, оборудованная урнами для сбора мусора.

2. Характеристика благоустройства

N п/п	Наименование показателя	Ед. изм.	Значение показателя	Примечание
1	Требуется ремонт дорожного покрытия	да/нет	да	
2	Наличие достаточного освещения территории	да/нет	нет	
3	Характеристика освещения:			
	количество	ед.		
	достаточность	да/нет	нет	
4	Наличие мест отдыха	да/нет	нет	
5	Наличие урн для сбора мусора	да/нет	нет	
6	Наличие парковочных мест	да/нет	нет	
7	Наличие площадок (детских, спортивных, для отдыха и т. д.)		нет	
	количество	ед.	-	
	площадь	кв. м	-	
8	Достаточность озеленения (газонов, кустарников, деревьев, цветочного оформления)	да/нет	нет	
9	Наличие приспособлений для маломобильных групп населения (опорных поручней, специального оборудования на детских и спортивных площадках; спусков, пандусов для обеспечения беспрепятственного перемещения)	да/нет	нет	

Приложение:

Схема земельного участка территории с указанием ее размеров и границ, размещением объектов благоустройства на _____ л.

Дата проведения инвентаризации: "21" сентября 2017 г.

Ф.И.О., должности и подписи членов инвентаризационной комиссии:

Глава администрации Темниковского городского поселения

И.о. заместителя главы администрации Темниковского городского поселения

Ведущий специалист администрации Темниковского городского поселения

Председатель Совета депутатов Темниковского городского поселения

Начальник отдела архитектуры и градостроительства Темниковского муниципального района

Генеральный директор ООО «Коммунальник»

В.Н. Таракин

В.М. Паркаев

Л.Г. Пекина

О.М. Хозина

Л.Н. Наумова

А.П. Волков

Паспорт

благоустройства дворовой территории по состоянию на 21.09.2018г.
(утв. постановлением Правительства Республики Мордовия от 19 июня 2017 г. N 352)

1. Общие сведения о территории благоустройства

N п/п	Наименование показателя	Значение показателя
1.1	Адрес многоквартирного жилого дома*	д.п. Темников, ул. Бахарева д. 19
1.2	Кадастровый номер земельного участка (дворовой территории)*	13:19:0101023:54
1.3	Общая площадь территории, кв. м	2206
	в т. ч. по видам собственности, кв. м	-
1.4	Численность населения, проживающего в пределах территории благоустройства, чел.	30
1.5	Оценка уровня благоустроенности территории (благоустроенная/ не благоустроенная) **	не благоустроенная
1.6	Сведения о планируемых мероприятиях по благоустройству территории исходя из минимального перечня работ по благоустройству	ремонт дворового проезда и тротуара, установка скамеек, урн.

* - при образовании дворовой территории земельными участками нескольких МКД в пунктах 1.1. и 1.2. указываются данные для каждого МКД.

** - благоустроенной считается территория, обеспеченная твердым покрытием, позволяющим комфортное передвижение по основным пешеходным коммуникациям в любое время года и в любую погоду, освещением, местами отдыха, оборудованная урнами для сбора мусора.

2. Характеристика благоустройства

N п/п	Наименование показателя	Ед. изм.	Значение показателя	Примечание
1	Требуется ремонт дорожного покрытия	да/нет	да	
2	Наличие достаточного освещения территории	да/нет	нет	
3	Характеристика освещения:			
	количество	ед.		
	достаточность	да/нет	нет	
4	Наличие мест отдыха	да/нет	нет	
5	Наличие урн для сбора мусора	да/нет	нет	
6	Наличие парковочных мест	да/нет	нет	
7	Наличие площадок (детских, спортивных, для отдыха и т. д.)		нет	
	количество	ед.	-	
	площадь	кв. м	-	
8	Достаточность озеленения (газонов, кустарников, деревьев, цветочного оформления)	да/нет	нет	
9	Наличие приспособлений для маломобильных групп населения (опорных поручней, специального оборудования на детских и спортивных площадках; спусков, пандусов для обеспечения беспрепятственного перемещения)	да/нет	нет	

Приложение:

Схема земельного участка территории с указанием ее размеров и границ, размещением объектов благоустройства на ____ л.

Дата проведения инвентаризации: " 11 " сентября 2018 г.

Ф.И.О., должности и подписи членов инвентаризационной комиссии:

Глава администрации Темниковского городского поселения

И.о. заместителя главы администрации Темниковского городского поселения

Ведущий специалист администрации Темниковского городского поселения

Председатель Совета депутатов Темниковского городского поселения

Начальник отдела архитектуры и градостроительства Темниковского муниципального района

Генеральный директор ООО «Коммунальник»

В.Н. Таракин

В.М. Паркаев

Л.Г. Пекина

О.М. Хозина

Л.Н. Наумова

А.П. Волков

Паспорт

благоустройства дворовой территории по состоянию на 21.09.2017
(утв. постановлением Правительства Республики Мордовия от 19 июня 2017 г. N 352)

1. Общие сведения о территории благоустройства

N п/п	Наименование показателя	Значение показателя
1.1	Адрес многоквартирного жилого дома*	Ремниково ул. Ленина д 76
1.2	Кадастровый номер земельного участка (дворовой территории)*	13:19:0101040:66
1.3	Общая площадь территории, кв. м	2093
	в т. ч. по видам собственности, кв. м	-
1.4	Численность населения, проживающего в пределах территории благоустройства, чел.	29
1.5	Оценка уровня благоустроенности территории (благоустроенная/ не благоустроенная)**	не благоустроенная
1.6	Сведения о планируемых мероприятиях по благоустройству территории исходя из минимального перечня работ по благоустройству	Ремонт дворового проезда, и тротуаров, установка скамеек, урн -

* - при образовании дворовой территории земельными участками нескольких МКД в пунктах 1.1. и 1.2. указываются данные для каждого МКД.

** - благоустроенной считается территория, обеспеченная твердым покрытием, позволяющим комфортное передвижение по основным пешеходным коммуникациям в любое время года и в любую погоду, освещением, местами отдыха, оборудованная урнами для сбора мусора.

2. Характеристика благоустройства

N п/п	Наименование показателя	Ед. изм.	Значение показателя	Примечание
1	Требуется ремонт дорожного покрытия	да/нет	да	
2	Наличие достаточного освещения территории	да/нет	нет	
3	Характеристика освещения:			
	количество	ед.		
	достаточность	да/нет	нет	
4	Наличие мест отдыха	да/нет	нет	
5	Наличие урн для сбора мусора	да/нет	нет	
6	Наличие парковочных мест	да/нет	нет	
7	Наличие площадок (детских, спортивных, для отдыха и т. д.)		нет	
	количество	ед.	-	
	площадь	кв. м	-	
8	Достаточность озеленения (газонов, кустарников, деревьев, цветочного оформления)	да/нет	нет	
9	Наличие приспособлений для маломобильных групп населения (опорных поручней, специального оборудования на детских и спортивных площадках; спусков, пандусов для обеспечения беспрепятственного перемещения)	да/нет	нет	

Приложение:

Схема земельного участка территории с указанием ее размеров и границ, размещением объектов благоустройства на ____ л.

Дата проведения инвентаризации: 21 сентября 2017 г.

Ф.И.О., должности и подписи членов инвентаризационной комиссии:

Глава администрации Темниковского городского поселения

И.о. заместителя главы администрации Темниковского городского поселения

Ведущий специалист администрации Темниковского городского поселения

Председатель Совета депутатов Темниковского городского поселения

Начальник отдела архитектуры и градостроительства Темниковского муниципального района

Генеральный директор ООО «Коммунальник»





В.Н. Таракин

В.М. Паркаев

Л.Г. Пекина

О.М. Хозина

Л.Н. Наумова

А.П. Волков

Паспорт

благоустройства дворовой территории по состоянию на 21.09.2017г.
(утв. постановлением Правительства Республики Мордовия от 19 июня 2017 г. N 352)

1. Общие сведения о территории благоустройства

N п/п	Наименование показателя	Значение показателя
1.1	Адрес многоквартирного жилого дома*	РМ, Темниковский р-он. Темников, ул. Ленина, д. 53
1.2	Кадастровый номер земельного участка (дворовой территории)*	13:19:0101023:83
1.3	Общая площадь территории, кв. м	6021
	в т. ч. по видам собственности, кв. м	-
1.4	Численность населения, проживающего в пределах территории благоустройства, чел.	110
1.5	Оценка уровня благоустроенности территории (благоустроенная/ не благоустроенная)**	не благоустроена
1.6	Сведения о планируемых мероприятиях по благоустройству территории исходя из минимального перечня работ по благоустройству	Усиление территории, установка и монтаж кошиков, обслуживание территории, тротуаров, освещения, скамеек

* - при образовании дворовой территории земельными участками нескольких МКД в пунктах 1.1. и 1.2. указываются данные для каждого МКД.

** - благоустроенной считается территория, обеспеченная твердым покрытием, позволяющим комфортное передвижение по основным пешеходным коммуникациям в любое время года и в любую погоду, освещением, местами отдыха, оборудованная урнами для сбора мусора.

2. Характеристика благоустройства

N п/п	Наименование показателя	Ед. изм.	Значение показателя	Примечание
1	Требуется ремонт дорожного покрытия	да/нет	да	
2	Наличие достаточного освещения территории	да/нет	нет	
3	Характеристика освещения:			
	количество	ед.		
	достаточность	да/нет	нет	
4	Наличие мест отдыха	да/нет	нет	
5	Наличие урн для сбора мусора	да/нет	нет	
6	Наличие парковочных мест	да/нет	нет	
7	Наличие площадок (детских, спортивных, для отдыха и т. д.)		нет	
	количество	ед.	-	
	площадь	кв. м	-	
8	Достаточность озеленения (газов, кустарников, деревьев, цветочного оформления)	да/нет	нет	
9	Наличие приспособлений для маломобильных групп населения (опорных поручней, специального оборудования на детских и спортивных площадках; спусков, пандусов для обеспечения беспрепятственного перемещения)	да/нет	нет	

Приложение:

Схема земельного участка территории с указанием ее размеров и границ, размещением объектов благоустройства на _____ л.

Дата проведения инвентаризации: "21" сентября 2017 г.

Ф.И.О., должности и подписи членов инвентаризационной комиссии:

Глава администрации Темниковского городского поселения

И.о. заместителя главы администрации Темниковского городского поселения

Ведущий специалист администрации Темниковского городского поселения

Председатель Совета депутатов Темниковского городского поселения

Начальник отдела архитектуры и градостроительства Темниковского муниципального района

Генеральный директор ООО «Коммунальник»








В.Н. Таракин

В.М. Паркаев

Л.Г. Пекина

О.М. Хозина

Л.Н. Наумова

А.П. Волков

Паспорт
благоустройства дворовой территории по состоянию на 21.09.2018г.
(утв. постановлением Правительства Республики Мордовия от 19 июня 2017 г. N 352)

1. Общие сведения о территории благоустройства

N п/п	Наименование показателя	Значение показателя
1.1	Адрес многоквартирного жилого дома*	РМ, Темниковский р-он Темников, ул. Ленина, 95
1.2	Кадастровый номер земельного участка (дворовой территории)*	13:19:0101023:82
1.3	Общая площадь территории, кв. м	5642
	в т. ч. по видам собственности, кв. м	-
1.4	Численность населения, проживающего в пределах территории благоустройства, чел.	104
1.5	Оценка уровня благоустроенности территории (благоустроенная/ не благоустроенная) **	не благоустроена
1.6	Сведения о планируемых мероприятиях по благоустройству территории исходя из минимального перечня работ по благоустройству	ремонт дворового покрытия, установка скамеек, для отдыха, установка урн.

* - при образовании дворовой территории земельными участками нескольких МКД в пунктах 1.1. и 1.2. указываются данные для каждого МКД.

** - благоустроенной считается территория, обеспеченная твердым покрытием, позволяющим комфортное передвижение по основному пешеходным коммуникациям в любое время года и в любую погоду, освещением, местами отдыха, оборудованная урнами для сбора мусора.

2. Характеристика благоустройства

N п/п	Наименование показателя	Ед. изм.	Значение показателя	Примечание
1	Требуется ремонт дорожного покрытия	да/нет	да	
2	Наличие достаточного освещения территории	да/нет	нет	
3	Характеристика освещения:			
	количество	ед.	-	
	достаточность	да/нет	нет	
4	Наличие мест отдыха	да/нет	нет	
5	Наличие урн для сбора мусора	да/нет	нет	
6	Наличие парковочных мест	да/нет	нет	
7	Наличие площадок (детских, спортивных, для отдыха и т. д.)		нет	
	количество	ед.	-	
	площадь	кв. м		
8	Достаточность озеленения (газов, кустарников, деревьев, цветочного оформления)	да/нет	нет	
9	Наличие приспособлений для маломобильных групп населения (опорных поручней, специального оборудования на детских и спортивных площадках; спусков, пандусов для обеспечения беспрепятственного перемещения)	да/нет	нет	

Приложение:

Схема земельного участка территории с указанием ее размеров и границ, размещением объектов благоустройства на _____ л.

Дата проведения инвентаризации: " 21 " сентября 2018 г.

Ф.И.О., должности и подписи членов инвентаризационной комиссии:

Глава администрации Темниковского городского поселения

И.о. заместителя главы администрации Темниковского городского поселения

Ведущий специалист администрации Темниковского городского поселения

Председатель Совета депутатов Темниковского городского поселения

Начальник отдела архитектуры и градостроительства Темниковского муниципального района

Генеральный директор ООО «Коммунальник»



В.Н. Таракин



В.М. Паркаев



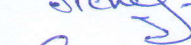
Л.Г. Пекина



О.М. Хозина



Л.Н. Наумова



А.П. Волков

**Паспорт
благоустройства дворовой территории по состоянию на 21.09.2017г.
(утв. постановлением Правительства Республики Мордовия от 19 июня 2017 г. N 352)**

1. Общие сведения о территории благоустройства

N п/п	Наименование показателя	Значение показателя
1.1	Адрес многоквартирного жилого дома*	Рп. Темников д. Ленин, д 66
1.2	Кадастровый номер земельного участка (дворовой территории)*	13:10:0101040:61
1.3	Общая площадь территории, кв. м	2959
	в т. ч. по видам собственности, кв. м	-
1.4	Численность населения, проживающего в пределах территории благоустройства, чел.	33
1.5	Оценка уровня благоустроенности территории (благоустроенная/ не благоустроенная) **	не благоустроенная
1.6	Сведения о планируемых мероприятиях по благоустройству территории исходя из минимального перечня работ по благоустройству	ремонт дворового проезда и тротуаров, установка скамеек, урн.

* - при образовании дворовой территории земельными участками нескольких МКД в пунктах 1.1. и 1.2. указываются данные для каждого МКД.

** - благоустроенной считается территория, обеспеченная твердым покрытием, позволяющим комфортное передвижение по основному пешеходным коммуникациям в любое время года и в любую погоду, освещением, местами отдыха, оборудованная урнами для сбора мусора.

2. Характеристика благоустройства

N п/п	Наименование показателя	Ед. изм.	Значение показателя	Примечание
1	Требуется ремонт дорожное покрытие	да/нет	нет	
2	Наличие достаточного освещения территории	да/нет	нет	
3	Характеристика освещения:			
	количество	ед.		
	достаточность	да/нет	нет	
4	Наличие мест отдыха	да/нет	нет	
5	Наличие урн для сбора мусора	да/нет	нет	
6	Наличие парковочных мест	да/нет	нет	
7	Наличие площадок (детских, спортивных, для отдыха и т. д.)		нет	
	количество	ед.	-	
	площадь	кв. м	-	
8	Достаточность озеленения (газов, кустарников, деревьев, цветочного оформления)	да/нет	нет	
9	Наличие приспособлений для маломобильных групп населения (опорных поручней, специального оборудования на детских и спортивных площадках; спусков, пандусов для обеспечения беспрепятственного перемещения)	да/нет	нет	

Приложение:

Схема земельного участка территории с указанием ее размеров и границ, размещением объектов благоустройства на _____ л.

Дата проведения инвентаризации: "21" сентября 2017 г.

Ф.И.О., должности и подписи членов инвентаризационной комиссии:

Глава администрации Темниковского городского поселения

В.Н. Таракин

И.о. заместителя главы администрации Темниковского городского поселения

В.М. Паркаев

Ведущий специалист администрации Темниковского городского поселения

Л.Г. Пекина

Председатель Совета депутатов Темниковского городского поселения

О.М. Хозина

Начальник отдела архитектуры и градостроительства Темниковского муниципального района

Л.Н. Наумова

Генеральный директор ООО «Коммунальник»

А.П. Волков

Паспорт
благоустройства дворовой территории по состоянию на 21.09.2018
(утв. постановлением Правительства Республики Мордовия от 19 июня 2017 г. N 352)

1. Общие сведения о территории благоустройства

N п/п	Наименование показателя	Значение показателя
1.1	Адрес многоквартирного жилого дома*	РМ - Темников ул. Революции, д. 64
1.2	Кадастровый номер земельного участка (дворовой территории)*	13:19:0101040:60
1.3	Общая площадь территории, кв. м	3270
	в т. ч. по видам собственности, кв. м	-
1.4	Численность населения, проживающего в пределах территории благоустройства, чел.	33
1.5	Оценка уровня благоустроенности территории (благоустроенная/ не благоустроенная) **	не благоустроенная
1.6	Сведения о планируемых мероприятиях по благоустройству территории исходя из минимального перечня работ по благоустройству	ремонт дворового проезда и тротуара, установка скамеек и урн для мусора

* - при образовании дворовой территории земельными участками нескольких МКД в пунктах 1.1. и 1.2. указываются данные для каждого МКД.

** - благоустроенной считается территория, обеспеченная твердым покрытием, позволяющим комфортное передвижение по основным пешеходным коммуникациям в любое время года и в любую погоду, освещением, местами отдыха, оборудованная урнами для сбора мусора.

2. Характеристика благоустройства

N п/п	Наименование показателя	Ед. изм.	Значение показателя	Примечание
1	Требуется ремонт дорожного покрытия	да/нет	да	
2	Наличие достаточного освещения территории	да/нет	нет	
3	Характеристика освещения:			
	количество	ед.		
	достаточность	да/нет	нет	
4	Наличие мест отдыха	да/нет	нет	
5	Наличие урн для сбора мусора	да/нет	нет	
6	Наличие парковочных мест	да/нет	нет	
7	Наличие площадок (детских, спортивных, для отдыха и т. д.)		нет	
	количество	ед.	-	
	площадь	кв. м	-	
8	Достаточность озеленения (газонов, кустарников, деревьев, цветочного оформления)	да/нет	нет	
9	Наличие приспособлений для маломобильных групп населения (опорных поручней, специального оборудования на детских и спортивных площадках; спусков, пандусов для обеспечения беспрепятственного перемещения)	да/нет	нет	

Приложение:

Схема земельного участка территории с указанием ее размеров и границ, размещением объектов благоустройства на _____ л.

Дата проведения инвентаризации: "21" сентября 2018 г.

Ф.И.О., должности и подписи членов инвентаризационной комиссии:

Глава администрации Темниковского городского поселения

В.Н. Таракин

И.о. заместителя главы администрации Темниковского городского поселения

В.М. Паркаев

Ведущий специалист администрации Темниковского городского поселения

Л.Г. Пекина

Председатель Совета депутатов Темниковского городского поселения

О.М. Хозина

Начальник отдела архитектуры и градостроительства Темниковского муниципального района

Л.Н. Наумова

Генеральный директор ООО «Коммунальник»

А.П. Волков

Паспорт
благоустройства дворовой территории по состоянию на 21.09.2017г.
(утв. постановлением Правительства Республики Мордовия от 19 июня 2017 г. N 352)

1. Общие сведения о территории благоустройства

N п/п	Наименование показателя	Значение показателя
1.1	Адрес многоквартирного жилого дома*	Р.п. Темников ул. Ленина, д. 70
1.2	Кадастровый номер земельного участка (дворовой территории)*	13:19:0101040:63
1.3	Общая площадь территории, кв. м	2748
	в т. ч. по видам собственности, кв. м	
1.4	Численность населения, проживающего в пределах территории благоустройства, чел.	16
1.5	Оценка уровня благоустроенности территории (благоустроенная/ не благоустроенная)**	не благоустроена
1.6	Сведения о планируемых мероприятиях по благоустройству территории исходя из минимального перечня работ по благоустройству	ремонт дворового проезда и тротуара, установка скамеек и урн.

* - при образовании дворовой территории земельными участками нескольких МКД в пунктах 1.1. и 1.2. указываются данные для каждого МКД.

** - благоустроенной считается территория, обеспеченная твердым покрытием, позволяющим комфортное передвижение по основным пешеходным коммуникациям в любое время года и в любую погоду, освещением, местами отдыха, оборудованная урнами для сбора мусора.

2. Характеристика благоустройства

N п/п	Наименование показателя	Ед. изм.	Значение показателя	Примечание
1	Требуется ремонт дорожного покрытия	да/нет	да	
2	Наличие достаточного освещения территории	да/нет	нет	
3	Характеристика освещения:			
	количество	ед.		
	достаточность	да/нет	нет	
4	Наличие мест отдыха	да/нет	нет	
5	Наличие урн для сбора мусора	да/нет	нет	
6	Наличие парковочных мест	да/нет	нет	
7	Наличие площадок (детских, спортивных, для отдыха и т. д.)		нет	
	количество	ед.	-	
	площадь	кв. м	-	
8	Достаточность озеленения (газов, кустарников, деревьев, цветочного оформления)	да/нет	нет	
9	Наличие приспособлений для маломобильных групп населения (опорных поручней, специального оборудования на детских и спортивных площадках; спусков, пандусов для обеспечения беспрепятственного перемещения)	да/нет	нет	

Приложение:

Схема земельного участка территории с указанием ее размеров и границ, размещением объектов благоустройства на _____ л.

Дата проведения инвентаризации: "21" сентября 2017 г.

Ф.И.О., должности и подписи членов инвентаризационной комиссии:

Глава администрации Темниковского городского поселения

В.Н. Таракин

И.о. заместителя главы администрации Темниковского городского поселения

В.М. Паркаев

Ведущий специалист администрации Темниковского городского поселения

Л.Г. Пекина

Председатель Совета депутатов Темниковского городского поселения

О.М. Хозина

Начальник отдела архитектуры и градостроительства Темниковского муниципального района

Л.Н. Наумова

Генеральный директор ООО «Коммунальник»

А.П. Волков

Паспорт

благоустройства дворовой территории по состоянию на 21.09.2017
(утв. постановлением Правительства Республики Мордовия от 19 июня 2017 г. N 352)

1. Общие сведения о территории благоустройства

N п/п	Наименование показателя	Значение показателя
1.1	Адрес многоквартирного жилого дома*	РМ, Темников, ул. Ленина д 68
1.2	Кадастровый номер земельного участка (дворовой территории)*	13:19:0101040:62
1.3	Общая площадь территории, кв. м	2610
	в т. ч. по видам собственности, кв. м	
1.4	Численность населения, проживающего в пределах территории благоустройства, чел.	16
1.5	Оценка уровня благоустроенности территории (благоустроенная/ не благоустроенная)**	не благоустроенная
1.6	Сведения о планируемых мероприятиях по благоустройству территории исходя из минимального перечня работ по благоустройству	ремонт дворового покрытия и тротуаров, установка скамеек и урн - освещение

* - при образовании дворовой территории земельными участками нескольких МКД в пунктах 1.1. и 1.2. указываются данные для каждого МКД.

** - благоустроенной считается территория, обеспеченная твердым покрытием, позволяющим комфортное передвижение по основным пешеходным коммуникациям в любое время года и в любую погоду, освещением, местами отдыха, оборудованная урнами для сбора мусора.

2. Характеристика благоустройства

N п/п	Наименование показателя	Ед. изм.	Значение показателя	Примечание
1	Требуется ремонт дорожное покрытие	да/нет	да	
2	Наличие достаточного освещения территории	да/нет	нет	
3	Характеристика освещения:			
	количество	ед.		
	достаточность	да/нет	нет	
4	Наличие мест отдыха	да/нет	нет	
5	Наличие урн для сбора мусора	да/нет	нет	
6	Наличие парковочных мест	да/нет	нет	
7	Наличие площадок (детских, спортивных, для отдыха и т. д.)			
	количество	ед.	-	
	площадь	кв. м	-	
8	Достаточность озеленения (газонов, кустарников, деревьев, цветочного оформления)	да/нет	нет	
9	Наличие приспособлений для маломобильных групп населения (опорных поручней, специального оборудования на детских и спортивных площадках; спусков, пандусов для обеспечения беспрепятственного перемещения)	да/нет	нет	

Приложение:

Схема земельного участка территории с указанием ее размеров и границ, размещением объектов благоустройства на _____ л.

Дата проведения инвентаризации: 21 сентября 2017 г.

Ф.И.О., должности и подписи членов инвентаризационной комиссии:

Глава администрации Темниковского городского поселения

В.Н. Таракин

И.о. заместителя главы администрации Темниковского городского поселения

В.М. Паркаев

Ведущий специалист администрации Темниковского городского поселения

Л.Г. Пекина

Председатель Совета депутатов Темниковского городского поселения

О.М. Хозина

Начальник отдела архитектуры и градостроительства Темниковского муниципального района

Л.Н. Наумова

Генеральный директор ООО «Коммунальник»

А.П. Волков

Паспорт
благоустройства дворовой территории по состоянию на 21.09.2017
(утв. постановлением Правительства Республики Мордовия от 19 июня 2017 г. N 352)

1. Общие сведения о территории благоустройства

N п/п	Наименование показателя	Значение показателя
1.1	Адрес многоквартирного жилого дома*	п.п. Темниково, ул. Ленина д. 72
1.2	Кадастровый номер земельного участка (дворовой территории)*	13:19:0101040:64
1.3	Общая площадь территории, кв. м	1877
	в т. ч. по видам собственности, кв. м	
1.4	Численность населения, проживающего в пределах территории благоустройства, чел.	16
1.5	Оценка уровня благоустроенности территории (благоустроенная/ не благоустроенная)**	не благоустроена
1.6	Сведения о планируемых мероприятиях по благоустройству территории исходя из минимального перечня работ по благоустройству	ремонт дворовой территории, установка скамеек, урн

* - при образовании дворовой территории земельными участками нескольких МКД в пунктах 1.1. и 1.2. указываются данные для каждого МКД.

** - благоустроенной считается территория, обеспеченная твердым покрытием, позволяющим комфортное передвижение по основным пешеходным коммуникациям в любое время года и в любую погоду, освещением, местами отдыха, оборудованная урнами для сбора мусора.

2. Характеристика благоустройства

N п/п	Наименование показателя	Ед. изм.	Значение показателя	Примечание
1	Требуется ремонт дорожное покрытие	да/нет	да	
2	Наличие достаточного освещения территории	да/нет	нет	
3	Характеристика освещения:			
	количество	ед.		
	достаточность	да/нет	нет	
4	Наличие мест отдыха	да/нет	нет	
5	Наличие урн для сбора мусора	да/нет	нет	
6	Наличие парковочных мест	да/нет	нет	
7	Наличие площадок (детских, спортивных, для отдыха и т. д.)			
	количество	ед.		
	площадь	кв. м		
8	Достаточность озеленения (газов, кустарников, деревьев, цветочного оформления)	да/нет	нет	
9	Наличие приспособлений для маломобильных групп населения (опорных поручней, специального оборудования на детских и спортивных площадках; спусков, пандусов для обеспечения беспрепятственного перемещения)	да/нет	нет	

Приложение:

Схема земельного участка территории с указанием ее размеров и границ, размещением объектов благоустройства на _____ л.

Дата проведения инвентаризации: "21" сентября 2017 г.

Ф.И.О., должности и подписи членов инвентаризационной комиссии:

Глава администрации Темниковского городского поселения

 В.Н. Таракин

И.о. заместителя главы администрации Темниковского городского поселения

 В.М. Паркаев

Ведущий специалист администрации Темниковского городского поселения

 Л.Г. Пекина

Председатель Совета депутатов Темниковского городского поселения

 О.М. Хозина

Начальник отдела архитектуры и градостроительства Темниковского муниципального района

 Л.Н. Наумова

Генеральный директор ООО «Коммунальник»

 А.П. Волков

Паспорт
благоустройства дворовой территории по состоянию на 21.09.2012
(утв. постановлением Правительства Республики Мордовия от 19 июня 2017 г. N 352)

1. Общие сведения о территории благоустройства

N п/п	Наименование показателя	Значение показателя
1.1	Адрес многоквартирного жилого дома*	Рп. Темников ул. Великая, д. 74
1.2	Кадастровый номер земельного участка (дворовой территории)*	13:19:0101040:73
1.3	Общая площадь территории, кв. м	2362
	в т. ч. по видам собственности, кв. м	
1.4	Численность населения, проживающего в пределах территории благоустройства, чел.	18
1.5	Оценка уровня благоустроенности территории (благоустроенная/ не благоустроенная) **	не благоустроена
1.6	Сведения о планируемых мероприятиях по благоустройству территории исходя из минимального перечня работ по благоустройству	ремонт дворового проезда и тротуаров, установка скамеек, урн

* - при образовании дворовой территории земельными участками нескольких МКД в пунктах 1.1. и 1.2. указываются данные для каждого МКД.

** - благоустроенной считается территория, обеспеченная твердым покрытием, позволяющим комфортное передвижение по основным пешеходным коммуникациям в любое время года и в любую погоду, освещением, местами отдыха, оборудованная урнами для сбора мусора.

2. Характеристика благоустройства

N п/п	Наименование показателя	Ед. изм.	Значение показателя	Примечание
1	Требуется ремонт дорожное покрытие	да/нет	да	
2	Наличие достаточного освещения территории	да/нет	нет	
3	Характеристика освещения:			
	количество	ед.		
	достаточность	да/нет	нет	
4	Наличие мест отдыха	да/нет	нет	
5	Наличие урн для сбора мусора	да/нет	нет	
6	Наличие парковочных мест	да/нет	нет	
7	Наличие площадок (детских, спортивных, для отдыха и т. д.)			
	количество	ед.		
	площадь	кв. м		
8	Достаточность озеленения (газонов, кустарников, деревьев, цветочного оформления)	да/нет	нет	
9	Наличие приспособлений для маломобильных групп населения (опорных поручней, специального оборудования на детских и спортивных площадках; спусков, пандусов для обеспечения беспрепятственного перемещения)	да/нет	нет	

Приложение:

Схема земельного участка территории с указанием ее размеров и границ, размещением объектов благоустройства на _____ л.

Дата проведения инвентаризации: "21" сентября 2012 г.

Ф.И.О., должности и подписи членов инвентаризационной комиссии:

Глава администрации Темниковского городского поселения

И.О. заместителя главы администрации Темниковского городского поселения

Ведущий специалист администрации Темниковского городского поселения

Председатель Совета депутатов Темниковского городского поселения

Начальник отдела архитектуры и градостроительства Темниковского муниципального района


Генеральный директор ООО «Коммунальник»



В.Н. Таракин




В.М. Паркаев



Л.Г. Пекина



О.М. Хозина



Л.Н. Наумова



А.П. Волков

Паспорт
благоустройства дворовой территории по состоянию на 21.09.2017
(утв. постановлением Правительства Республики Мордовия от 19 июня 2017 г. N 352)

1. Общие сведения о территории благоустройства

N п/п	Наименование показателя	Значение показателя
1.1	Адрес многоквартирного жилого дома*	РМТемниково, ул. Ленинская д. 24
1.2	Кадастровый номер земельного участка (дворовой территории)*	13:19:0101036:27
1.3	Общая площадь территории, кв. м	2375
	в т. ч. по видам собственности, кв. м	
1.4	Численность населения, проживающего в пределах территории благоустройства, чел.	11
1.5	Оценка уровня благоустроенности территории (благоустроенная/ не благоустроенная) **	не благоустроенная
1.6	Сведения о планируемых мероприятиях по благоустройству территории исходя из минимального перечня работ по благоустройству	ремонт дворового проезда и тротуара, установка ливневых канализационных урн

* - при образовании дворовой территории земельными участками нескольких МКД в пунктах 1.1. и 1.2. указываются данные для каждого МКД.

** - благоустроенной считается территория, обеспеченная твердым покрытием, позволяющим комфортное передвижение по основным пешеходным коммуникациям в любое время года и в любую погоду, освещением, местами отдыха, оборудованная урнами для сбора мусора.

2. Характеристика благоустройства

N п/п	Наименование показателя	Ед. изм.	Значение показателя	Примечание
1	Требуется ремонт дорожное покрытие	да/нет	нет	
2	Наличие достаточного освещения территории	да/нет	нет	
3	Характеристика освещения:			
	количество	ед.		
	достаточность	да/нет	нет	
4	Наличие мест отдыха	да/нет	нет	
5	Наличие урн для сбора мусора	да/нет	нет	
6	Наличие парковочных мест	да/нет	нет	
7	Наличие площадок (детских, спортивных, для отдыха и т. д.)			
	количество	ед.		
	площадь	кв. м		
8	Достаточность озеленения (газонов, кустарников, деревьев, цветочного оформления)	да/нет	нет	
9	Наличие приспособлений для маломобильных групп населения (опорных поручней, специального оборудования на детских и спортивных площадках; спусков, пандусов для обеспечения беспрепятственного перемещения)	да/нет	нет	

Приложение:

Схема земельного участка территории с указанием ее размеров и границ, размещением объектов благоустройства на _____ л.

Дата проведения инвентаризации: 21 сентября 2017 г.

Ф.И.О., должности и подписи членов инвентаризационной комиссии:

Глава администрации Темниковского городского поселения

И.О. заместителя главы администрации Темниковского городского поселения

Ведущий специалист администрации Темниковского городского поселения

Председатель Совета депутатов Темниковского городского поселения


Начальник отдела архитектуры и градостроительства Темниковского муниципального района

Генеральный директор ООО «Коммунальник»

 В.Н. Таракин

 В.М. Паркаев

 Л.Г. Пекина

 О.М. Хозина

 Л.Н. Наумова

 А.П. Волков

Паспорт
благоустройства дворовой территории по состоянию на 21.09.2018г
 (утв. постановлением Правительства Республики Мордовия от 19 июня 2017 г. N 352)

1. Общие сведения о территории благоустройства

N п/п	Наименование показателя	Значение показателя
1.1	Адрес многоквартирного жилого дома*	Рп. Темников ул. Ленинская 19/10
1.2	Кадастровый номер земельного участка (дворовой территории)*	13:19:0101035:15
1.3	Общая площадь территории, кв. м	777
	в т. ч. по видам собственности, кв. м	
1.4	Численность населения, проживающего в пределах территории благоустройства, чел.	18
1.5	Оценка уровня благоустроенности территории (благоустроенная/ не благоустроенная)**	не благоустроенная
1.6	Сведения о планируемых мероприятиях по благоустройству территории исходя из минимального перечня работ по благоустройству	ремонт дворового проезда и тротуары, установка скамеек, урн

* - при образовании дворовой территории земельными участками нескольких МКД в пунктах 1.1 и 1.2. указываются данные для каждого МКД.

** - благоустроенной считается территория, обеспеченная твердым покрытием, позволяющим комфортное передвижение по основным пешеходным коммуникациям в любое время года и в любую погоду, освещением, местами отдыха, оборудованная урнами для сбора мусора.

2. Характеристика благоустройства

N п/п	Наименование показателя	Ед. изм.	Значение показателя	Примечание
1	Требует ремонта дорожное покрытие	да/нет	да	
2	Наличие достаточного освещения территории	да/нет	нет	
3	Характеристика освещения:			
	количество	ед.		
	достаточность	да/нет	нет	
4	Наличие мест отдыха	да/нет	нет	
5	Наличие урн для сбора мусора	да/нет	нет	
6	Наличие парковочных мест	да/нет	нет	
7	Наличие площадок (детских, спортивных, для отдыха и т. д.)			
	количество	ед.		
	площадь	кв. м		
8	Достаточность озеленения (газов, кустарников, деревьев, цветочного оформления)	да/нет	нет	
9	Наличие приспособлений для маломобильных групп населения (опорных поручней, специального оборудования на детских и спортивных площадках; спусков, пандусов для обеспечения беспрепятственного перемещения)	да/нет	нет	

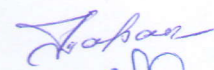
Приложение:

Схема земельного участка территории с указанием ее размеров и границ, размещением объектов благоустройства на ____ л.

Дата проведения инвентаризации: "21" сентября 2018 г.

Ф.И.О., должности и подписи членов инвентаризационной комиссии:

Глава администрации Темниковского городского поселения




В.Н. Таракин

И.О. заместителя главы администрации Темниковского городского поселения



В.М. Паркаев

Ведущий специалист администрации Темниковского городского поселения



Л.Г. Пекина

Председатель Совета депутатов Темниковского городского поселения



О.М. Хозина

Начальник отдела архитектуры и градостроительства Темниковского муниципального района



Л.Н. Наумова

Генеральный директор ООО «Коммунальник»



А.П. Волков

Паспорт

благоустройства дворовой территории по состоянию на 21.09.2012
(утв. постановлением Правительства Республики Мордовия от 19 июня 2017 г. N 352)

1. Общие сведения о территории благоустройства

N п/п	Наименование показателя	Значение показателя
1.1	Адрес многоквартирного жилого дома*	РМ-Темниково, ул. Ленина, д. 22
1.2	Кадастровый номер земельного участка (дворовой территории)*	13:19:0101036:26
1.3	Общая площадь территории, кв. м в т. ч. по видам собственности, кв. м	1654
1.4	Численность населения, проживающего в пределах территории благоустройства, чел.	11
1.5	Оценка уровня благоустроенности территории (благоустроенная/ не благоустроенная) **	не благоустроенная
1.6	Сведения о планируемых мероприятиях по благоустройству территории исходя из минимального перечня работ по благоустройству	ремонт дворовой территории и тротуаров, установка скамеек, урн

* - при образовании дворовой территории земельными участками нескольких МКД в пунктах 1.1 и 1.2. указываются данные для каждого МКД.

** - благоустроенной считается территория, обеспеченная твердым покрытием, позволяющим комфортное передвижение по основным пешеходным коммуникациям в любое время года и в любую погоду, освещением, местами отдыха, оборудованная урнами для сбора мусора.

2. Характеристика благоустройства

N п/п	Наименование показателя	Ед. изм.	Значение показателя	Примечание
1	Требуется ремонт дорожное покрытие	да/нет	да	
2	Наличие достаточного освещения территории	да/нет	нет	
3	Характеристика освещения:			
	количество	ед.		
	достаточность	да/нет	нет	
4	Наличие мест отдыха	да/нет	нет	
5	Наличие урн для сбора мусора	да/нет	нет	
6	Наличие парковочных мест	да/нет	нет	
7	Наличие площадок (детских, спортивных, для отдыха и т. д.)			
	количество	ед.		
	площадь	кв. м		
8	Достаточность озеленения (газов, кустарников, деревьев, цветочного оформления)	да/нет	нет	
9	Наличие приспособлений для маломобильных групп населения (опорных поручней, специального оборудования на детских и спортивных площадках; спусков, пандусов для обеспечения беспрепятственного перемещения)	да/нет	нет	

Приложение:

Схема земельного участка территории с указанием ее размеров и границ, размещением объектов благоустройства на _____ л.

Дата проведения инвентаризации: 21 "сентября" 2012 г.

Ф.И.О., должности и подписи членов инвентаризационной комиссии:

Глава администрации Темниковского городского поселения

И.О. заместителя главы администрации Темниковского городского поселения

Ведущий специалист администрации Темниковского городского поселения

Председатель Совета депутатов Темниковского городского поселения

Начальник отдела архитектуры и градостроительства Темниковского муниципального района

Генеральный директор ООО «Коммунальник»



В.Н. Таракин

В.М. Паркаев

Л.Г. Пекина

О.М. Хозина

Л.Н. Наумова

А.П. Волков

Паспорт
благоустройства дворовой территории по состоянию на 21.09.2017
(утв. постановлением Правительства Республики Мордовия от 19 июня 2017 г. N 352)

1. Общие сведения о территории благоустройства

N п/п	Наименование показателя	Значение показателя
1.1	Адрес многоквартирного жилого дома*	РМ. Темников ул. Шкальная, д. 1
1.2	Кадастровый номер земельного участка (дворовой территории)*	13:19:0101040:70
1.3	Общая площадь территории, кв. м в т. ч. по видам собственности, кв. м	2566
1.4	Численность населения, проживающего в пределах территории благоустройства, чел.	29
1.5	Оценка уровня благоустроенности территории (благоустроенная/ не благоустроенная) **	не благоустроенная
1.6	Сведения о планируемых мероприятиях по благоустройству территории исходя из минимального перечня работ по благоустройству	ремонт дворового проезда, и обустройство уличного освещения

* - при образовании дворовой территории земельными участками нескольких МКД в пунктах 1.1. и 1.2. указываются данные для каждого МКД.

** - благоустроенной считается территория, обеспеченная твердым покрытием, позволяющим комфортное передвижение по основным пешеходным коммуникациям в любое время года и в любую погоду, освещением, местами отдыха, оборудованная урнами для сбора мусора.

2. Характеристика благоустройства

N п/п	Наименование показателя	Ед. изм.	Значение показателя	Примечание
1	Требуется ремонт дорожного покрытия	да/нет	да	
2	Наличие достаточного освещения территории	да/нет	нет	
3	Характеристика освещения:			
	количество	ед.		
	достаточность	да/нет	нет	
4	Наличие мест отдыха	да/нет	нет	
5	Наличие урн для сбора мусора	да/нет	нет	
6	Наличие парковочных мест	да/нет	нет	
7	Наличие площадок (детских, спортивных, для отдыха и т. д.)		нет	
	количество	ед.	-	
	площадь	кв. м	-	
8	Достаточность озеленения (газов, кустарников, деревьев, цветочного оформления)	да/нет	нет	
9	Наличие приспособлений для маломобильных групп населения (опорных поручней, специального оборудования на детских и спортивных площадках; спусков, пандусов для обеспечения беспрепятственного перемещения)	да/нет	нет	

Приложение:

Схема земельного участка территории с указанием ее размеров и границ, размещением объектов благоустройства на _____ л.

Дата проведения инвентаризации: 21 сентября 2017 г.

Ф.И.О., должности и подписи членов инвентаризационной комиссии:

Глава администрации Темниковского городского поселения

И.о. заместителя главы администрации Темниковского городского поселения

Ведущий специалист администрации Темниковского городского поселения

Председатель Совета депутатов Темниковского городского поселения

Начальник отдела архитектуры и градостроительства Темниковского муниципального района

Генеральный директор ООО «Коммунальник»

В.Н. Таракин

В.М. Паркаев

Л.Г. Пекина

О.М. Хозина

Л.Н. Наумова

А.П. Волков

**Паспорт
благоустройства дворовой территории по состоянию на 21.09.2017
(утв. постановлением Правительства Республики Мордовия от 19 июня 2017 г. N 352)**

1. Общие сведения о территории благоустройства

N п/п	Наименование показателя	Значение показателя
1.1	Адрес многоквартирного жилого дома*	Рп. Темников, ул. Ильяминская 193
1.2	Кадастровый номер земельного участка (дворовой территории)*	13:19:0101040:72
1.3	Общая площадь территории, кв. м в т. ч. по видам собственности, кв. м	1804
1.4	Численность населения, проживающего в пределах территории благоустройства, чел.	60
1.5	Оценка уровня благоустроенности территории (благоустроенная/ не благоустроенная) **	не благоустроенная
1.6	Сведения о планируемых мероприятиях по благоустройству территории исходя из минимального перечня работ по благоустройству	ремонт дворового ухода, тротуара, установка скамеек, урн.

* - при образовании дворовой территории земельными участками нескольких МКД в пунктах 1.1. и 1.2. указываются данные для каждого МКД.

** - благоустроенной считается территория, обеспеченная твердым покрытием, позволяющим комфортное передвижение по основным пешеходным коммуникациям в любое время года и в любую погоду, освещением, местами отдыха, оборудованная урнами для сбора мусора.

2. Характеристика благоустройства

N п/п	Наименование показателя	Ед. изм.	Значение показателя	Примечание
1	Требуется ремонт дорожного покрытия	да/нет	да	
2	Наличие достаточного освещения территории	да/нет	нет	
3	Характеристика освещения:			
	количество	ед.		
	достаточность	да/нет	нет	
4	Наличие мест отдыха	да/нет	нет	
5	Наличие урн для сбора мусора	да/нет	нет	
6	Наличие парковочных мест	да/нет	нет	
7	Наличие площадок (детских, спортивных, для отдыха и т. д.)		нет	
	количество	ед.	-	
	площадь	кв. м	-	
8	Достаточность озеленения (газов, кустарников, деревьев, цветочного оформления)	да/нет	нет	
9	Наличие приспособлений для маломобильных групп населения (опорных поручней, специального оборудования на детских и спортивных площадках; спусков, пандусов для обеспечения беспрепятственного перемещения)	да/нет	нет	

Приложение:

Схема земельного участка территории с указанием ее размеров и границ, размещением объектов благоустройства на _____ л.

Дата проведения инвентаризации: 21 сентября 2017 г.

Ф.И.О., должности и подписи членов инвентаризационной комиссии:

Глава администрации Темниковского городского поселения

В.Н. Таракин

И.о. заместителя главы администрации Темниковского городского поселения

В.М. Паркаев

Ведущий специалист администрации Темниковского городского поселения

Л.Г. Пекина

Председатель Совета депутатов Темниковского городского поселения

О.М. Хозина

Начальник отдела архитектуры и градостроительства Темниковского муниципального района

Л.Н. Наумова

Генеральный директор ООО «Коммунальник»

А.П. Волков

Паспорт

благоустройства дворовой территории по состоянию на 21.09.2017г
(утв. постановлением Правительства Республики Мордовия от 19 июня 2017 г. N 352)

1. Общие сведения о территории благоустройства

N п/п	Наименование показателя	Значение показателя
1.1	Адрес многоквартирного жилого дома*	РМ, Темников ул. Рот Люксембург, 98А
1.2	Кадастровый номер земельного участка (дворовой территории)*	13:19:0101054:19
1.3	Общая площадь территории, кв. м	695
	в т. ч. по видам собственности, кв. м	-
1.4	Численность населения, проживающего в пределах территории благоустройства, чел.	17
1.5	Оценка уровня благоустроенности территории (благоустроенная/ не благоустроенная) **	не благоустроена
1.6	Сведения о планируемых мероприятиях по благоустройству территории исходя из минимального перечня работ по благоустройству	Благоустройство территории, установка урн для мусора, освещение, установка скамеек, урн

* - при образовании дворовой территории земельными участками нескольких МКД в пунктах 1.1. и 1.2. указываются данные для каждого МКД.

** - благоустроенной считается территория, обеспеченная твердым покрытием, позволяющим комфортное передвижение по основному пешеходным коммуникациям в любое время года и в любую погоду, освещением, местами отдыха, оборудованная урнами для сбора мусора.

2. Характеристика благоустройства

N п/п	Наименование показателя	Ед. изм.	Значение показателя	Примечание
1	Требуется ремонт дорожное покрытие	да/нет	да	
2	Наличие достаточного освещения территории	да/нет	нет	
3	Характеристика освещения:			
	количество	ед.		
	достаточность	да/нет	нет	
4	Наличие мест отдыха	да/нет	нет	
5	Наличие урн для сбора мусора	да/нет	нет	
6	Наличие парковочных мест	да/нет	нет	
7	Наличие площадок (детских, спортивных, для отдыха и т. д.)		нет	
	количество	ед.	-	
	площадь	кв. м	-	
8	Достаточность озеленения (газонов, кустарников, деревьев, цветочного оформления)	да/нет	нет	
9	Наличие приспособлений для маломобильных групп населения (опорных поручней, специального оборудования на детских и спортивных площадках; спусков, пандусов для обеспечения беспрепятственного перемещения)	да/нет	нет	

Приложение:

Схема земельного участка территории с указанием ее размеров и границ, размещением объектов благоустройства на _____ л.

Дата проведения инвентаризации: 21 сентября 2017 г.

Ф.И.О., должности и подписи членов инвентаризационной комиссии:

Глава администрации Темниковского городского поселения

И.о. заместителя главы администрации Темниковского городского поселения

Ведущий специалист администрации Темниковского городского поселения

Председатель Совета депутатов Темниковского городского поселения

Начальник отдела архитектуры и градостроительства Темниковского муниципального района

Генеральный директор ООО «Коммунальник»

В.Н. Таракин

В.М. Паркаев

Л.Г. Пекина

О.М. Хозина

Л.Н. Наумова

А.П. Волков

**Паспорт
благоустройства дворовой территории по состоянию на 21.09.2017 г.
(утв. постановлением Правительства Республики Мордовия от 19 июня 2017 г. N 352)**

1. Общие сведения о территории благоустройства

N п/п	Наименование показателя	Значение показателя
1.1	Адрес многоквартирного жилого дома*	Р.п. Темников ул. Рот Мокшадур, д. 89
1.2	Кадастровый номер земельного участка (дворовой территории)*	13:19:0101054:21
1.3	Общая площадь территории, кв. м	802
	в т. ч. по видам собственности, кв. м	-
1.4	Численность населения, проживающего в пределах территории благоустройства, чел.	17
1.5	Оценка уровня благоустроенности территории (благоустроенная/ не благоустроенная) **	не благоустроена
1.6	Сведения о планируемых мероприятиях по благоустройству территории исходя из минимального перечня работ по благоустройству	Благоустройство территории установка урновых контейнеров, асфальтирование тротуаров, освещение, установка скам, урн.

* - при образовании дворовой территории земельными участками нескольких МКД в пунктах 1.1. и 1.2. указываются данные для каждого МКД.

** - благоустроенной считается территория, обеспеченная твердым покрытием, позволяющим комфортное передвижение по основному пешеходным коммуникациям в любое время года и в любую погоду, освещением, местами отдыха, оборудованная урнами для сбора мусора.

2. Характеристика благоустройства

N п/п	Наименование показателя	Ед. изм.	Значение показателя	Примечание
1	Требуется ремонт дорожного покрытия	да/нет	да	
2	Наличие достаточного освещения территории	да/нет	нет	
3	Характеристика освещения:			
	количество	ед.		
	достаточность	да/нет	нет	
4	Наличие мест отдыха	да/нет	нет	
5	Наличие урн для сбора мусора	да/нет	нет	
6	Наличие парковочных мест	да/нет	нет	
7	Наличие площадок (детских, спортивных, для отдыха и т. д.)			
	количество	ед.	-	
	площадь	кв. м	-	
8	Достаточность озеленения (газов, кустарников, деревьев, цветочного оформления)	да/нет	нет	
9	Наличие приспособлений для маломобильных групп населения (опорных поручней, специального оборудования на детских и спортивных площадках; спусков, пандусов для обеспечения беспрепятственного перемещения)	да/нет	нет	

Приложение:

Схема земельного участка территории с указанием ее размеров и границ, размещением объектов благоустройства на _____ л.

Дата проведения инвентаризации: "21" сентября 2017 г.

Ф.И.О., должности и подписи членов инвентаризационной комиссии:

Глава администрации Темниковского городского поселения

В.Н. Таракин

И.о. заместителя главы администрации Темниковского городского поселения

В.М. Паркаев

Ведущий специалист администрации Темниковского городского поселения

Л.Г. Пекина

Председатель Совета депутатов Темниковского городского поселения

О.М. Хозина

Начальник отдела архитектуры и градостроительства Темниковского муниципального района

Л.Н. Наумова

Генеральный директор ООО «Коммунальник»

А.П. Волков

Паспорт

благоустройства дворовой территории по состоянию на 21.09.2017г.
(утв. постановлением Правительства Республики Мордовия от 19 июня 2017 г. N 352)

1. Общие сведения о территории благоустройства

N п/п	Наименование показателя	Значение показателя
1.1	Адрес многоквартирного жилого дома*	Рп. Темников ул. Рот Мокшицкая, д. 87
1.2	Кадастровый номер земельного участка (дворовой территории)*	13:19:0101054:20
1.3	Общая площадь территории, кв. м	886
	в т. ч. по видам собственности, кв. м	-
1.4	Численность населения, проживающего в пределах территории благоустройства, чел.	14
1.5	Оценка уровня благоустроенности территории (благоустроенная/ не благоустроенная) **	не благоустроена
1.6	Сведения о планируемых мероприятиях по благоустройству территории исходя из минимального перечня работ по благоустройству	благоустройство территории установка и ремонт скамеек, асфальтирование тротуаров, освещение, установка скамеек, урн.

* - при образовании дворовой территории земельными участками нескольких МКД в пунктах 1.1. и 1.2. указываются данные для каждого МКД.

** - благоустроенной считается территория, обеспеченная твердым покрытием, позволяющим комфортное передвижение по основным пешеходным коммуникациям в любое время года и в любую погоду, освещением, местами отдыха, оборудованная урнами для сбора мусора.

2. Характеристика благоустройства

N п/п	Наименование показателя	Ед. изм.	Значение показателя	Примечание
1	Требуется ремонт дорожное покрытие	да/нет	да	
2	Наличие достаточного освещения территории	да/нет	нет	
3	Характеристика освещения:			
	количество	ед.		
	достаточность	да/нет	нет	
4	Наличие мест отдыха	да/нет	нет	
5	Наличие урн для сбора мусора	да/нет	нет	
6	Наличие парковочных мест	да/нет	нет	
7	Наличие площадок (детских, спортивных, для отдыха и т. д.)		нет	
	количество	ед.	-	
	площадь	кв. м	-	
8	Достаточность озеленения (газов, кустарников, деревьев, цветочного оформления)	да/нет	нет	
9	Наличие приспособлений для маломобильных групп населения (опорных поручней, специального оборудования на детских и спортивных площадках; спусков, пандусов для обеспечения беспрепятственного перемещения)	да/нет	нет	

Приложение:

Схема земельного участка территории с указанием ее размеров и границ, размещением объектов благоустройства на _____ л.

Дата проведения инвентаризации: 21 сентября 2017 г.

Ф.И.О., должности и подписи членов инвентаризационной комиссии:

Глава администрации Темниковского городского поселения

В.Н. Таракин

И.о. заместителя главы администрации Темниковского городского поселения

В.М. Паркаев

Ведущий специалист администрации Темниковского городского поселения

Л.Г. Пекина

Председатель Совета депутатов Темниковского городского поселения

О.М. Хозина

Начальник отдела архитектуры и градостроительства Темниковского муниципального района

Л.Н. Наумова

Генеральный директор ООО «Коммунальник»

А.П. Волков

Паспорт
благоустройства дворовой территории по состоянию на 21.09.2017г.
(утв. постановлением Правительства Республики Мордовия от 19 июня 2017 г. N 352)

1. Общие сведения о территории благоустройства

N п/п	Наименование показателя	Значение показателя
1.1	Адрес многоквартирного жилого дома*	г.М., Темников ул. Захарина, д. 15
1.2	Кадастровый номер земельного участка (дворовой территории)*	13:19:0101040:501
1.3	Общая площадь территории, кв. м	1290
	в т. ч. по видам собственности, кв. м	
1.4	Численность населения, проживающего в пределах территории благоустройства, чел.	91
1.5	Оценка уровня благоустроенности территории (благоустроенная/ не благоустроенная)**	не благоустроенная
1.6	Сведения о планируемых мероприятиях по благоустройству территории исходя из минимального перечня работ по благоустройству	ремонт дворового проезда, тротуара, установка скамеек, урн для мусора

* - при образовании дворовой территории земельными участками нескольких МКД в пунктах 1.1. и 1.2. указываются данные для каждого МКД.

** - благоустроенной считается территория, обеспеченная твердым покрытием, позволяющим комфортное передвижение по основным пешеходным коммуникациям в любое время года и в любую погоду, освещением, местами отдыха, оборудованная урнами для сбора мусора.

2. Характеристика благоустройства

N п/п	Наименование показателя	Ед. изм.	Значение показателя	Примечание
1	Требуется ремонт дорожного покрытия	да/нет	да	
2	Наличие достаточного освещения территории	да/нет	нет	
3	Характеристика освещения:			
	количество	ед.		
	достаточность	да/нет	нет	
4	Наличие мест отдыха	да/нет	нет	
5	Наличие урн для сбора мусора	да/нет	нет	
6	Наличие парковочных мест	да/нет	нет	
7	Наличие площадок (детских, спортивных, для отдыха и т. д.)		нет	
	количество	ед.	-	
	площадь	кв. м	-	
8	Достаточность озеленения (газов, кустарников, деревьев, цветочного оформления)	да/нет	нет	
9	Наличие приспособлений для маломобильных групп населения (опорных поручней, специального оборудования на детских и спортивных площадках; спусков, пандусов для обеспечения беспрепятственного перемещения)	да/нет	нет	

Приложение:

Схема земельного участка территории с указанием ее размеров и границ, размещением объектов благоустройства на _____ л.

Дата проведения инвентаризации: 21.09.2017 г.

Ф.И.О., должности и подписи членов инвентаризационной комиссии:

Глава администрации Темниковского городского поселения

В.Н. Таракин

И.о. заместителя главы администрации Темниковского городского поселения

В.М. Паркаев

Ведущий специалист администрации Темниковского городского поселения

Л.Г. Пекина

Председатель Совета депутатов Темниковского городского поселения

О.М. Хозина

Начальник отдела архитектуры и градостроительства Темниковского муниципального района

Л.Н. Наумова

Генеральный директор ООО «Коммунальник»

А.П. Волков

Паспорт

благоустройства дворовой территории по состоянию на 21.09.2017
(утв. постановлением Правительства Республики Мордовия от 19 июня 2017 г. N 352)

1. Общие сведения о территории благоустройства

N п/п	Наименование показателя	Значение показателя
1.1	Адрес многоквартирного жилого дома*	Рп. Темниково, ул. Гигиены 24
1.2	Кадастровый номер земельного участка (дворовой территории)*	13:19:0101040:54
1.3	Общая площадь территории, кв. м в т. ч. по видам собственности, кв. м	3315
1.4	Численность населения, проживающего в пределах территории благоустройства, чел.	91
1.5	Оценка уровня благоустроенности территории (благоустроенная/ не благоустроенная) **	не благоустроенная
1.6	Сведения о планируемых мероприятиях по благоустройству территории исходя из минимального перечня работ по благоустройству	ремонт дорожного покрытия, установка скамеек, урн

* - при образовании дворовой территории земельными участками нескольких МКД в пунктах 1.1. и 1.2. указываются данные для каждого МКД.

** - благоустроенной считается территория, обеспеченная твердым покрытием, позволяющим комфортное передвижение по основным пешеходным коммуникациям в любое время года и в любую погоду, освещением, местами отдыха, оборудованная урнами для сбора мусора.

2. Характеристика благоустройства

N п/п	Наименование показателя	Ед. изм.	Значение показателя	Примечание
1	Требуется ремонт дорожного покрытия	да/нет	да	
2	Наличие достаточного освещения территории	да/нет	нет	
3	Характеристика освещения:			
	количество	ед.		
	достаточность	да/нет	нет	
4	Наличие мест отдыха	да/нет	нет	
5	Наличие урн для сбора мусора	да/нет	нет	
6	Наличие парковочных мест	да/нет	нет	
7	Наличие площадок (детских, спортивных, для отдыха и т. д.)		нет	
	количество	ед.	-	
	площадь	кв. м	-	
8	Достаточность озеленения (газонов, кустарников, деревьев, цветочного оформления)	да/нет	нет	
9	Наличие приспособлений для маломобильных групп населения (опорных поручней, специального оборудования на детских и спортивных площадках; спусков, пандусов для обеспечения беспрепятственного перемещения)	да/нет	нет	

Приложение:

Схема земельного участка территории с указанием ее размеров и границ, размещением объектов благоустройства на ____ л.

Дата проведения инвентаризации: "21" сентября 2017 г.

Ф.И.О., должности и подписи членов инвентаризационной комиссии:

Глава администрации Темниковского городского поселения

И.о. заместителя главы администрации Темниковского городского поселения

Ведущий специалист администрации Темниковского городского поселения

Председатель Совета депутатов Темниковского городского поселения

Начальник отдела архитектуры и градостроительства Темниковского муниципального района

Генеральный директор ООО «Коммунальник»

В.Н. Таракин

В.М. Паркаев

Л.Г. Пекина

О.М. Хозина

Л.Н. Наумова

А.П. Волков

Паспорт

благоустройства дворовой территории по состоянию на 21.09.2017
(утв. постановлением Правительства Республики Мордовия от 19 июня 2017 г. N 352)

1. Общие сведения о территории благоустройства

N п/п	Наименование показателя	Значение показателя
1.1	Адрес многоквартирного жилого дома*	д.п., Темников ул. Гигиеническая, 25
1.2	Кадастровый номер земельного участка (дворовой территории)*	13:19:0101040:53
1.3	Общая площадь территории, кв. м	2820
	в т. ч. по видам собственности, кв. м	-
1.4	Численность населения, проживающего в пределах территории благоустройства, чел.	91
1.5	Оценка уровня благоустроенности территории (благоустроенная/ не благоустроенная)**	не благоустроенная
1.6	Сведения о планируемых мероприятиях по благоустройству территории исходя из минимального перечня работ по благоустройству	ремонт дворового покрытия, прогулки, установка скамеек, урн.

* - при образовании дворовой территории земельными участками нескольких МКД в пунктах 1.1. и 1.2. указываются данные для каждого МКД.

** - благоустроенной считается территория, обеспеченная твердым покрытием, позволяющим комфортное передвижение по основным пешеходным коммуникациям в любое время года и в любую погоду, освещением, местами отдыха, оборудованная урнами для сбора мусора.

2. Характеристика благоустройства

N п/п	Наименование показателя	Ед. изм.	Значение показателя	Примечание
1	Требуется ремонт дорожное покрытие	да/нет	да	
2	Наличие достаточного освещения территории	да/нет	нет	
3	Характеристика освещения:			
	количество	ед.		
	достаточность	да/нет	нет	
4	Наличие мест отдыха	да/нет	нет	
5	Наличие урн для сбора мусора	да/нет	нет	
6	Наличие парковочных мест	да/нет	нет	
7	Наличие площадок (детских, спортивных, для отдыха и т. д.)		нет	
	количество	ед.	-	
	площадь	кв. м	-	
8	Достаточность озеленения (газонов, кустарников, деревьев, цветочного оформления)	да/нет	нет	
9	Наличие приспособлений для маломобильных групп населения (опорных поручней, специального оборудования на детских и спортивных площадках; спусков, пандусов для обеспечения беспрепятственного перемещения)	да/нет	нет	

Приложение:

Схема земельного участка территории с указанием ее размеров и границ, размещением объектов благоустройства на _____ л.

Дата проведения инвентаризации: 21. сентября 2017 г.

Ф.И.О., должности и подписи членов инвентаризационной комиссии:

Глава администрации Темниковского городского поселения

И.о. заместителя главы администрации Темниковского городского поселения

Ведущий специалист администрации Темниковского городского поселения

Председатель Совета депутатов Темниковского городского поселения

Начальник отдела архитектуры и градостроительства Темниковского муниципального района

Генеральный директор ООО «Коммунальник»

В.Н. Таракин

В.М. Паркаев

Л.Г. Пекина

О.М. Хозина

Л.Н. Наумова

А.П. Волков

Паспорт
благоустройства дворовой территории по состоянию на 21.09.2017г
(утв. постановлением Правительства Республики Мордовия от 19 июня 2017 г. N 352)

1. Общие сведения о территории благоустройства

N п/п	Наименование показателя	Значение показателя
1.1	Адрес многоквартирного жилого дома*	РМ, Темников ул. Школьная, д. 2
1.2	Кадастровый номер земельного участка (дворовой территории)*	13:19:0101040:71
1.3	Общая площадь территории, кв. м	3114
	в т. ч. по видам собственности, кв. м	-
1.4	Численность населения, проживающего в пределах территории благоустройства, чел.	32
1.5	Оценка уровня благоустроенности территории (благоустроенная/ не благоустроенная) **	не благоустроена
1.6	Сведения о планируемых мероприятиях по благоустройству территории исходя из минимального перечня работ по благоустройству	ремонт дворового проезда и тротуаров, установка скамеек, урн.

* - при образовании дворовой территории земельными участками нескольких МКД в пунктах 1.1. и 1.2. указываются данные для каждого МКД.

** - благоустроенной считается территория, обеспеченная твердым покрытием, позволяющим комфортное передвижение по основным пешеходным коммуникациям в любое время года и в любую погоду, освещением, местами отдыха, оборудованная урнами для сбора мусора.

2. Характеристика благоустройства

N п/п	Наименование показателя	Ед. изм.	Значение показателя	Примечание
1	Требуется ремонт дорожное покрытие	да/нет	да	
2	Наличие достаточного освещения территории	да/нет	нет	
3	Характеристика освещения:			
	количество	ед.	-	
	достаточность	да/нет	нет	
4	Наличие мест отдыха	да/нет	нет	
5	Наличие урн для сбора мусора	да/нет	нет	
6	Наличие парковочных мест	да/нет	нет	
7	Наличие площадок (детских, спортивных, для отдыха и т. д.)		нет	
	количество	ед.	-	
	площадь	кв. м	-	
8	Достаточность озеленения (газонов, кустарников, деревьев, цветочного оформления)	да/нет	нет	
9	Наличие приспособлений для маломобильных групп населения (опорных поручней, специального оборудования на детских и спортивных площадках; спусков, пандусов для обеспечения беспрепятственного перемещения)	да/нет	нет	

Приложение:

Схема земельного участка территории с указанием ее размеров и границ, размещением объектов благоустройства на _____ л.

Дата проведения инвентаризации: "21" сентября 2017 г.

Ф.И.О., должности и подписи членов инвентаризационной комиссии:

Глава администрации Темниковского городского поселения

В.Н. Таракин

И.о. заместителя главы администрации Темниковского городского поселения

В.М. Паркаев

Ведущий специалист администрации Темниковского городского поселения

Л.Г. Пекина

Председатель Совета депутатов Темниковского городского поселения

О.М. Хозина

Начальник отдела архитектуры и градостроительства Темниковского муниципального района

Л.Н. Наумова

Генеральный директор ООО «Коммунальник»

А.П. Волков

Паспорт
благоустройства дворовой территории по состоянию на 21.09.2018 г.
 (утв. постановлением Правительства Республики Мордовия от 19 июня 2017 г. N 352)

1. Общие сведения о территории благоустройства

N п/п	Наименование показателя	Значение показателя
1.1	Адрес многоквартирного жилого дома*	Рп. Темников ул. Зинаиды, 2
1.2	Кадастровый номер земельного участка (дворовой территории)*	13:19:0101054:22
1.3	Общая площадь территории, кв. м	790
	в т. ч. по видам собственности, кв. м	
1.4	Численность населения, проживающего в пределах территории благоустройства, чел.	10
1.5	Оценка уровня благоустроенности территории (благоустроенная/ не благоустроенная) **	не благоустроена
1.6	Сведения о планируемых мероприятиях по благоустройству территории исходя из минимального перечня работ по благоустройству	ремонт дворового проезда и тротуаров, установка скамеек, урн

* - при образовании дворовой территории земельными участками нескольких МКД в пунктах 1.1. и 1.2. указываются данные для каждого МКД.

** - благоустроенной считается территория, обеспеченная твердым покрытием, позволяющим комфортное передвижение по основным пешеходным коммуникациям в любое время года и в любую погоду, освещением, местами отдыха, оборудованная урнами для сбора мусора.

2. Характеристика благоустройства

N п/п	Наименование показателя	Ед. изм.	Значение показателя	Примечание
1	Требуется ремонт дорожное покрытие	да/нет	да	
2	Наличие достаточного освещения территории	да/нет	нет	
3	Характеристика освещения:			
	количество	ед.		
	достаточность	да/нет	нет	
4	Наличие мест отдыха	да/нет	нет	
5	Наличие урн для сбора мусора	да/нет	нет	
6	Наличие парковочных мест	да/нет	нет	
7	Наличие площадок (детских, спортивных, для отдыха и т. д.)			
	количество	ед.		
	площадь	кв. м		
8	Достаточность озеленения (газонов, кустарников, деревьев, цветочного оформления)	да/нет	нет	
9	Наличие приспособлений для маломобильных групп населения (опорных поручней, специального оборудования на детских и спортивных площадках; спусков, пандусов для обеспечения беспрепятственного перемещения)	да/нет	нет	

Приложение:

Схема земельного участка территории с указанием ее размеров и границ, размещением объектов благоустройства на _____ л.

Дата проведения инвентаризации: "21" сентября 2018 г.

Ф.И.О., должности и подписи членов инвентаризационной комиссии:

Глава администрации Темниковского городского поселения

И.о. заместителя главы администрации Темниковского городского поселения

Ведущий специалист администрации Темниковского городского поселения

Председатель Совета депутатов Темниковского городского поселения

Начальник отдела архитектуры и градостроительства Темниковского муниципального района

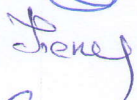
Генеральный директор ООО «Коммунальник»




В.Н. Таракин



В.М. Паркаев



Л.Г. Пекина



О.М. Хозина



Л.Н. Наумова



А.П. Волков

**Паспорт
благоустройства дворовой территории по состоянию на 21.09.2017г.
(утв. постановлением Правительства Республики Мордовия от 19 июня 2017 г. N 352)**

1. Общие сведения о территории благоустройства

N п/п	Наименование показателя	Значение показателя
1.1	Адрес многоквартирного жилого дома*	г. Темников, ул. Пушкина, 6
1.2	Кадастровый номер земельного участка (дворовой территории)*	13:19:0101054:43
1.3	Общая площадь территории, кв. м	619
	в т. ч. по видам собственности, кв. м	
1.4	Численность населения, проживающего в пределах территории благоустройства, чел.	10
1.5	Оценка уровня благоустроенности территории (благоустроенная/ не благоустроенная) **	не благоустроенная
1.6	Сведения о планируемых мероприятиях по благоустройству территории исходя из минимального перечня работ по благоустройству	ремонт дворового прохода и тротуара, установка скамеек, урн.

* - при образовании дворовой территории земельными участками нескольких МКД в пунктах 1.1. и 1.2. указываются данные для каждого МКД.

** - благоустроенной считается территория, обеспеченная твердым покрытием, позволяющим комфортное передвижение по основным пешеходным коммуникациям в любое время года и в любую погоду, освещением, местами отдыха, оборудованная урнами для сбора мусора.

2. Характеристика благоустройства

N п/п	Наименование показателя	Ед. изм.	Значение показателя	Примечание
1	Требуется ремонт дорожного покрытия	да/нет	да	
2	Наличие достаточного освещения территории	да/нет	нет	
3	Характеристика освещения:			
	количество	ед.		
	достаточность	да/нет	нет	
4	Наличие мест отдыха	да/нет	нет	
5	Наличие урн для сбора мусора	да/нет	нет	
6	Наличие парковочных мест	да/нет	нет	
7	Наличие площадок (детских, спортивных, для отдыха и т. д.)			
	количество	ед.		
	площадь	кв. м		
8	Достаточность озеленения (газов, кустарников, деревьев, цветочного оформления)	да/нет	нет	
9	Наличие приспособлений для маломобильных групп населения (опорных поручней, специального оборудования на детских и спортивных площадках; спусков, пандусов для обеспечения беспрепятственного перемещения)	да/нет	нет	

Приложение:

Схема земельного участка территории с указанием ее размеров и границ, размещением объектов благоустройства на _____ л.

Дата проведения инвентаризации: "21" сентября 2017 г.

Ф.И.О., должности и подписи членов инвентаризационной комиссии:

Глава администрации Темниковского городского поселения


И.о. заместителя главы администрации Темниковского городского поселения

Ведущий специалист администрации Темниковского городского поселения

Председатель Совета депутатов Темниковского городского поселения

Начальник отдела архитектуры и градостроительства Темниковского муниципального района

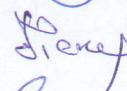
Генеральный директор ООО «Коммунальник»



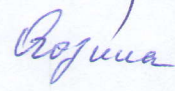
В.Н. Таракин




В.М. Паркаев




Л.Г. Пекина



О.М. Хозина



Л.Н. Наумова



А.П. Волков

Паспорт
благоустройства дворовой территории по состоянию на 21.09.2012г.
 (утв. постановлением Правительства Республики Мордовия от 19 июня 2017 г. N 352)

1. Общие сведения о территории благоустройства

N п/п	Наименование показателя	Значение показателя
1.1	Адрес многоквартирного жилого дома*	Рп. Темников ул. Жуковская, д. 4
1.2	Кадастровый номер земельного участка (дворовой территории)*	13:19:0101054:41
1.3	Общая площадь территории, кв. м	826
	в т. ч. по видам собственности, кв. м	
1.4	Численность населения, проживающего в пределах территории благоустройства, чел.	10
1.5	Оценка уровня благоустроенности территории (благоустроенная/ не благоустроенная)**	не благоустроенная
1.6	Сведения о планируемых мероприятиях по благоустройству территории исходя из минимального перечня работ по благоустройству	ремонт дворового проезда и тротуаров, установка скамеек, урн

* - при образовании дворовой территории земельными участками нескольких МКД в пунктах 1.1. и 1.2. указываются данные для каждого МКД.

** - благоустроенной считается территория, обеспеченная твердым покрытием, позволяющим комфортное передвижение по основным пешеходным коммуникациям в любое время года и в любую погоду, освещением, местами отдыха, оборудованная урнами для сбора мусора.

2. Характеристика благоустройства

N п/п	Наименование показателя	Ед. изм.	Значение показателя	Примечание
1	Требуется ремонт дорожное покрытие	да/нет	да	
2	Наличие достаточного освещения территории	да/нет	нет	
3	Характеристика освещения:			
	количество	ед.		
	достаточность	да/нет	нет	
4	Наличие мест отдыха	да/нет	нет	
5	Наличие урн для сбора мусора	да/нет	нет	
6	Наличие парковочных мест	да/нет	нет	
7	Наличие площадок (детских, спортивных, для отдыха и т. д.)			
	количество	ед.		
	площадь	кв. м		
8	Достаточность озеленения (газонов, кустарников, деревьев, цветочного оформления)	да/нет	нет	
9	Наличие приспособлений для маломобильных групп населения (опорных поручней, специального оборудования на детских и спортивных площадках; спусков, пандусов для обеспечения беспрепятственного перемещения)	да/нет	нет	

Приложение:

Схема земельного участка территории с указанием ее размеров и границ, размещением объектов благоустройства на ____ л.

Дата проведения инвентаризации: "21" сентября 2012 г.

Ф.И.О., должности и подписи членов инвентаризационной комиссии:

Глава администрации Темниковского городского поселения


И.о. заместителя главы администрации Темниковского городского поселения


Ведущий специалист администрации Темниковского городского поселения

Председатель Совета депутатов Темниковского городского поселения


Начальник отдела архитектуры и градостроительства Темниковского муниципального района

Генеральный директор ООО «Коммунальник»

 В.Н. Таракин

 В.М. Паркаев

 Л.Г. Пекина

 О.М. Хозина

 Л.Н. Наумова

 А.П. Волков

**Паспорт
благоустройства дворовой территории по состоянию на 21.09.2017 г.
(утв. постановлением Правительства Республики Мордовия от 19 июня 2017 г. N 352)**

1. Общие сведения о территории благоустройства

N п/п	Наименование показателя	Значение показателя
1.1	Адрес многоквартирного жилого дома*	
1.2	Кадастровый номер земельного участка (дворовой территории)*	
1.3	Общая площадь территории, кв. м в т. ч. по видам собственности, кв. м	
1.4	Численность населения, проживающего в пределах территории благоустройства, чел.	
1.5	Оценка уровня благоустроенности территории (благоустроенная/ не благоустроенная) **	
1.6	Сведения о планируемых мероприятиях по благоустройству территории исходя из минимального перечня работ по благоустройству	

* - при образовании дворовой территории земельными участками нескольких МКД в пунктах 1.1. и 1.2. указываются данные для каждого МКД.

** - благоустроенной считается территория, обеспеченная твердым покрытием, позволяющим комфортное передвижение по основным пешеходным коммуникациям в любое время года и в любую погоду, освещением, местами отдыха, оборудованная урнами для сбора мусора.

2. Характеристика благоустройства

N п/п	Наименование показателя	Ед. изм.	Значение показателя	Примечание
1	Требуется ремонт дорожного покрытия	да/нет		
2	Наличие достаточного освещения территории	да/нет		
3	Характеристика освещения:			
	количество	ед.		
	достаточность	да/нет		
4	Наличие мест отдыха	да/нет		
5	Наличие урн для сбора мусора	да/нет		
6	Наличие парковочных мест	да/нет		
7	Наличие площадок (детских, спортивных, для отдыха и т. д.)			
	количество	ед.		
	площадь	кв. м		
8	Достаточность озеленения (газонов, кустарников, деревьев, цветочного оформления)	да/нет		
9	Наличие приспособлений для маломобильных групп населения (опорных поручней, специального оборудования на детских и спортивных площадках; спусков, пандусов для обеспечения беспрепятственного перемещения)	да/нет		

Приложение:

Схема земельного участка территории с указанием ее размеров и границ, размещением объектов благоустройства на _____ л.

Дата проведения инвентаризации: " ____ " _____ 20__ г.

Ф.И.О., должности и подписи членов инвентаризационной комиссии:

Глава администрации Темниковского городского поселения

В.Н. Таракин

И.о. заместителя главы администрации Темниковского городского поселения

В.М. Паркаев

Ведущий специалист администрации Темниковского городского поселения

Л.Г. Пекина

Председатель Совета депутатов Темниковского городского поселения

О.М. Хозина

Начальник отдела архитектуры и градостроительства Темниковского муниципального района

Л.Н. Наумова

Генеральный директор ООО «Коммунальник»

А.П. Волков