

ОПИСАНИЕ МЕСТОПОЛОЖЕНИЯ ГРАНИЦ
д. Поповка Темниковского муниципального района Республики Мордовия
(наименование объекта, местоположение границ которого описано (далее - объект))

Раздел 1

Сведения об объекте		
№ п/п	Характеристики объекта	Описание характеристик
1	2	3
1	Местоположение объекта	граница деревни Поповка Темниковского муниципального района Республики Мордовия
2	Площадь объекта +/- величина погрешности определения площади (Р+/- Дельта Р)	385584 кв.м ± 217 кв.м
3	Иные характеристики объекта	—

Раздел 2

Сведения о местоположении границ объекта					
1. Система координат <u>МСК-13 зона 1</u>					
2. Сведения о характерных точках границ объекта					
Обозначение характерных точек границ	Координаты, м		Метод определения координат характерной точки	Средняя квадратическая погрешность положения характерной точки (M _p), м	Описание обозначения точка местности (при наличии)
	X	Y			
1	2	3	4	5	6
1	458579.84	1183773.57	Картометрический метод	0.10	–
2	458597.44	1183805.74	Картометрический метод	0.10	–
3	458601.69	1183846.41	Картометрический метод	0.10	–
4	458612.01	1183885.25	Картометрический метод	0.10	–
5	458597.98	1183913.10	Картометрический метод	0.10	–
6	458589.96	1183929.04	Картометрический метод	0.10	–
7	458577.79	1183953.22	Картометрический метод	0.10	–
8	458567.70	1183973.27	Картометрический метод	0.10	–
9	458585.31	1183984.71	Картометрический метод	0.10	–
10	458604.62	1183997.25	Картометрический метод	0.10	–
11	458628.89	1184013.01	Картометрический метод	0.10	–
12	458660.75	1184033.69	Картометрический метод	0.10	–
13	458683.73	1184048.62	Картометрический метод	0.10	–
14	458707.91	1184064.32	Картометрический метод	0.10	–
15	458715.81	1184095.91	Картометрический метод	0.10	–
16	458723.09	1184125.02	Картометрический метод	0.10	–
17	458707.21	1184147.36	Картометрический метод	0.10	–
18	458695.26	1184164.16	Картометрический метод	0.10	–
19	458683.06	1184181.33	Картометрический метод	0.10	–
20	458666.40	1184204.75	Картометрический метод	0.10	–
21	458650.03	1184227.78	Картометрический метод	0.10	–
22	458630.60	1184255.10	Картометрический метод	0.10	–
23	458612.82	1184280.10	Картометрический метод	0.10	–
24	458590.16	1184311.97	Картометрический метод	0.10	–
25	458572.30	1184332.60	Картометрический метод	0.10	–
26	458545.02	1184364.10	Картометрический метод	0.10	–
27	458529.83	1184383.48	Картометрический метод	0.10	–
28	458509.19	1184409.83	Картометрический метод	0.10	–
29	458495.82	1184426.89	Картометрический метод	0.10	–
30	458470.59	1184459.09	Картометрический метод	0.10	–
31	458446.49	1184468.66	Картометрический метод	0.10	–
32	458418.15	1184479.92	Картометрический метод	0.10	–
33	458380.77	1184494.76	Картометрический метод	0.10	–
34	458334.75	1184513.04	Картометрический метод	0.10	–
35	458294.64	1184528.97	Картометрический метод	0.10	–
36	458261.17	1184514.10	Картометрический метод	0.10	–
37	458228.58	1184482.38	Картометрический метод	0.10	–
38	458202.37	1184456.87	Картометрический метод	0.10	–
39	458188.16	1184443.05	Картометрический метод	0.10	–
40	458173.09	1184428.39	Картометрический метод	0.10	–
41	458150.98	1184406.87	Картометрический метод	0.10	–
42	458122.95	1184379.59	Картометрический метод	0.10	–
43	458103.61	1184389.26	Картометрический метод	0.10	–
44	458095.65	1184365.30	Картометрический метод	0.10	–
45	458109.13	1184346.43	Картометрический метод	0.10	–
46	458103.54	1184338.22	Картометрический метод	0.10	–
47	458086.07	1184308.59	Картометрический метод	0.10	–
48	458068.22	1184278.32	Картометрический метод	0.10	–
49	458057.79	1184260.62	Картометрический метод	0.10	–
50	458042.51	1184234.70	Картометрический метод	0.10	–

51	458027.47	1184214.86	Картометрический метод	0.10	—
52	458043.86	1184207.57	Картометрический метод	0.10	—
53	458032.74	1184191.34	Картометрический метод	0.10	—
54	458045.70	1184176.80	Картометрический метод	0.10	—
55	458060.77	1184159.88	Картометрический метод	0.10	—
56	458049.61	1184144.04	Картометрический метод	0.10	—
57	458028.91	1184114.68	Картометрический метод	0.10	—
58	458011.64	1184090.19	Картометрический метод	0.10	—
59	457994.79	1184066.28	Картометрический метод	0.10	—
60	457980.18	1184045.56	Картометрический метод	0.10	—
61	457969.67	1184030.65	Картометрический метод	0.10	—
62	457956.24	1184011.60	Картометрический метод	0.10	—
63	457941.93	1183991.30	Картометрический метод	0.10	—
64	457956.67	1183971.64	Картометрический метод	0.10	—
65	457975.09	1183947.08	Картометрический метод	0.10	—
66	457992.02	1183947.85	Картометрический метод	0.10	—
67	458007.44	1183942.92	Картометрический метод	0.10	—
68	458030.11	1183926.93	Картометрический метод	0.10	—
69	458071.63	1183897.64	Картометрический метод	0.10	—
70	458097.35	1183879.49	Картометрический метод	0.10	—
71	458110.76	1183855.54	Картометрический метод	0.10	—
72	458122.95	1183833.76	Картометрический метод	0.10	—
73	458159.20	1183801.63	Картометрический метод	0.10	—
74	458183.75	1183779.87	Картометрический метод	0.10	—
75	458212.37	1183748.15	Картометрический метод	0.10	—
76	458228.39	1183730.40	Картометрический метод	0.10	—
77	458247.33	1183709.41	Картометрический метод	0.10	—
78	458262.38	1183704.38	Картометрический метод	0.10	—
79	458303.41	1183749.13	Картометрический метод	0.10	—
80	458325.96	1183773.73	Картометрический метод	0.10	—
81	458349.22	1183799.11	Картометрический метод	0.10	—
82	458390.62	1183844.27	Картометрический метод	0.10	—
83	458422.63	1183879.19	Картометрический метод	0.10	—
84	458428.09	1183881.62	Картометрический метод	0.10	—
85	458436.59	1183829.42	Картометрический метод	0.10	—
86	458442.66	1183808.17	Картометрический метод	0.10	—
87	458468.15	1183774.18	Картометрический метод	0.10	—
88	458491.22	1183774.18	Картометрический метод	0.10	—
89	458509.07	1183764.71	Картометрический метод	0.10	—
90	458531.28	1183752.93	Картометрический метод	0.10	—
91	458553.49	1183762.37	Картометрический метод	0.10	—
1	458579.84	1183773.57	Картометрический метод	0.10	—

3. Сведения о характерных точках части (частей) границы объекта

Обозначение характерных точек части границы	Координаты, м		Метод определения координат характерной точки	Средняя квадратическая погрешность положения характерной точки (M _t), м	Описание обозначения точки на местности (при наличии)
	X	Y			
1	2	3	4	5	6
—	—	—	—	—	—

План границ объекта



Масштаб 1:6000

Используемые условные знаки и обозначения:

- Характерная точка границы, сведения о которой позволяют однозначно определить ее местоположение на местности



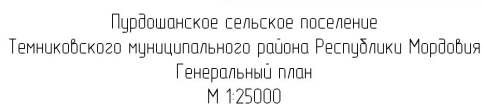
— Граница населенного пункта

Подпись Чудмаева Е.С.

Дата "25" марта 2017.

Место для оттиска печати (при наличии) лица, составившего описание местоположения границ объекта



[illegible]

Решение
Третьей сессии Совета депутатов Пурдошанского сельского поселения
Темниковского муниципального района
Республики Мордовия пятого созыва

431233 Республика Мордовия Темниковский муниципальный район с.Пурдошки ул.Ленина д.15,
тел. (834-45) 2-53-27

№ 12

от 12 января 2012 года

Об утверждении Генерального плана и правил землепользования и застройки Пурдошанского сельского поселения Темниковского муниципального района Республики Мордовия

В связи с необходимостью формирования новых земельных участков под строительство жилых домов и объектов социальной инфраструктуры, руководствуясь Градостроительным кодексом РФ, Федеральным законом №131-ФЗ от 06.10.2003 г. «Об общих принципах организации местного самоуправления в Российской Федерации», уставом Пурдошанского сельского поселения Темниковского муниципального района Республики Мордовия, рассмотрев заключение администрации Пурдошанского сельского поселения о результатах публичных слушаний по проекту Генерального плана и правил землепользования и застройки Пурдошанского сельского поселения Темниковского муниципального района Республики Мордовия, Совет депутатов Пурдошанского сельского поселения РЕШИЛ:

1. Утвердить Генеральный план и правила землепользования и застройки Пурдошанского сельского поселения Темниковского муниципального района Республики Мордовия.
2. Считать решение сессии Совета депутатов Пурдошанского сельского поселения от 15.06.2011 г. № 70 «Об утверждении генерального плана и правил землепользования и застройки Пурдошанского сельского поселения Темниковского муниципального района Республики Мордовия» утратившим силу.
3. Настоящее решение вступает в силу со дня его официального опубликования.

**Глава Пурдошанского
сельского поселения:**



Т.М.Трегубова

СОВЕТ ДЕПУТАТОВ ПУРДОШАНСКОГО СЕЛЬСКОГО ПОСЕЛЕНИЯ
ТЕМНИКОВСКОГО МУНИЦИПАЛЬНОГО РАЙОНА
РЕСПУБЛИКИ МОРДОВИЯ

Р Е Ш Е Н И Е

первой сессии Совета депутатов Пурдошанского сельского поселения
Темниковского муниципального района Республики Мордовия шестого созыва

7 октября 2016 года

№ 6

с. Пурдошки

Об избрании Главы Пурдошанского сельского поселения

Руководствуясь статьёй 36 Федерального закона от 6 октября 2003 г. N 131-ФЗ "Об общих принципах организации местного самоуправления в Российской Федерации" (с последующими изменениями и дополнениями), Совет депутатов Пурдошанского сельского поселения Темниковского муниципального района РМ решил:

1. Избрать депутата Пурдошанского сельского поселения от одномандатного избирательного округа № 1 Карпеева Александра Николаевича - Главой администрации Пурдошанского сельского поселения на срок полномочий Совета депутатов Пурдошанского сельского поселения Темниковского муниципального района Республики Мордовия.

2. Настоящее решение вступает в силу с момента подписания и подлежит опубликованию в информационном бюллетене Пурдошанского сельского поселения Темниковского муниципального района.

Председатель первой сессии
Совета депутатов Пурдошанского
сельского поселения



В.М. Агаев

Пронумеровано, пронумеровано

в количестве

8 (восемь) листов

И.о. директора филиала ФГБУ

ФКП Росреестра по РМ

С.Н. Анашкин

(МП, подпись)

